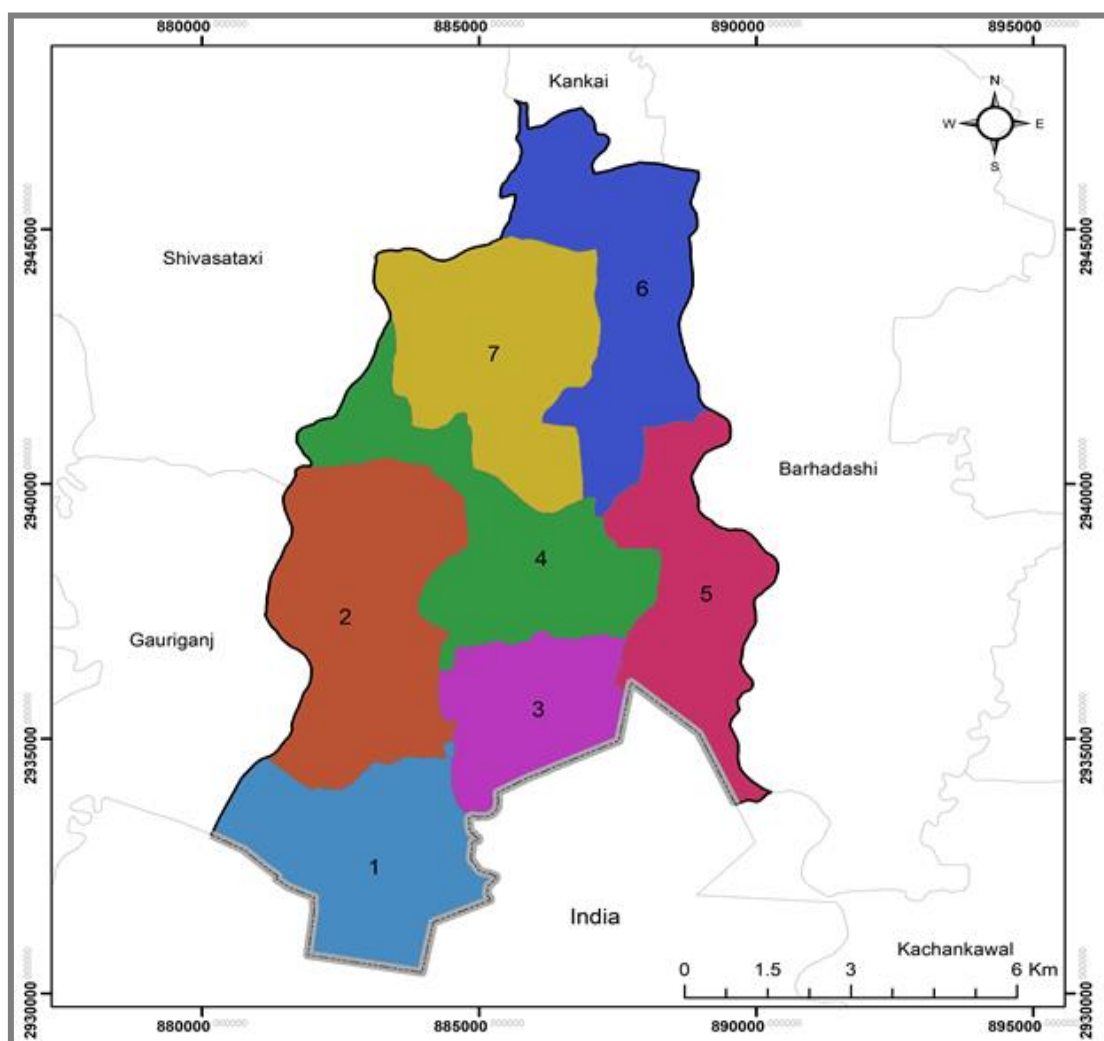


झापा गाउँपालिका,
झापा गाउँपालिकाको विस्तृत वस्तुगत विवरण (पार्श्वचित्र)

२०७६



प्राविधिक सहयोग
(एन.एन. फाउण्डेशन प्रा.लि., बिर्तामोड,)

झापा गाउँपालिका,
झापा, नेपाल

नामः	झापा गाउँपालिकाको बृहत पार्श्वचित्र २०७६ Municipal Profile of Jhapa Rural Municipality २०२०
सर्वाधिकारः	झापा गाउँ कार्यपालिकाको कार्यालय, झापा
प्राविधिक सहयोगः	एन.एन. फाउण्डेशन बिर्तामोड, झापा फोनः ०२३-५४६५११ इमेलः nationalfuturefoundation@gmail.com
समन्वयः	झापा गाउँ कार्यपालिकाको कार्यालय, वडा कार्यालय, अन्य सरकारी कार्यालयहरु, विद्यालयहरु तथा सबै स्थानीय सरोकारवालाहरु
प्राविधिक समूहः	ई. आकाश श्रेष्ठ - टिम लिडर/तथ्यांक विश्लेषक लोकनाथ खनाल - तथ्यांक विश्लेषक/ सम्पादन ई. भुषण श्रेष्ठ - जी.आइ.एस. नक्साङ्कन डी.एन. खनाल - तथ्याङ्क विश्लेषक/ संकलन सुपरिवेक्षक मणिराज दंगाल - समाजशास्त्री लक्ष्मी भट्टराई - तथ्याङ्क संकलन सुपरिवेक्षक बिमला लुईटेल - अर्थशास्त्री प्रिती गिरी - तथ्यांकशास्त्री प्रनिश दुलाल - वेब डेभलोपर

झापा गाउँपालिकाको वस्तुगत विवरण (पार्श्वचित्र) २०७६ – सारांश

क्र.स.	विषय	विवरण
१	परिचय	झापा गाउँपालिका प्रदेश न. १, झापा जिल्ला को दक्षिण भेगमा अवस्थित रहेको छ । नेपाल सरकारको पछिल्लो राज्य पुनर्संरचना २०७३ ले साबिकको कुमरखोद, टाघनडुब्बा र शरणामति गाउँ विकास समितिहरू लाई समावेश गरि झापा गाउँपालिका नामकरण गरिएको हो ।
२	भौगोलिक अवस्थिती	
	अक्षांश	२६° २६' ११.८२४८" देखि २६° ३५'२४.४५"
	देशान्तर	८७° ४८' ४०.५२८८" देखि ८७° ५५' ५.२६८"
	एलिभेसन	७१.५० मिटर देखि १००.७० मिटर
३	क्षेत्रफल	९४.१२ वर्ग कि.मि.
४	सिमाना	पूर्वमा बाह्रदशी गाउँपालिका पश्चिममा गौरिगंज गाउँपालिका र शिवसताक्षी नगरपालिका उत्तरमा कन्काई नगरपालिका र दक्षिणमा बिहार (भारत) रहेको छ ।
५	जलवायु	मनसुनी हावा पानी (अर्ध उष्ण र उष्ण हावा पानी पनि भनिन्छ) पाइन्छ । तापक्रम: गृष्मऋतु ३६ डिग्री से. सम्म हुन्छ, भने शीतकालमा औसत न्यूनतम तापक्रम १० डिग्री से.सम्म ओर्लिन्छ । वर्षा ऋतुमा हिन्द महासागरको बंगालको खाडीबाट आउने मनसुनी हावाबाट (मे देखि सेप्टेम्बर) यहाँ सरदर १३८ सेन्टिमिटर सम्म वर्षा हुन्छ ।
६	घरधुरीको संख्या	८०२२
७	जनसंख्या	४१,१३६ (महिला ४८.४५%, पुरुष ५१.५५%)
८	मुख्य पेशा	कृषि तथा पशुपालन
९	विद्यालयको संख्या	२१ वटा सामुदायिक विद्यालय, १५ वटा संस्थागत विद्यालय, २० वटा मदरसा रहेको छ ।
१०	कूल साक्षरता प्रतिशत	७८.२४%
११	मुख्य धार्मिक सम्प्रदाय	हिन्दु, मुस्लिम, किराँत, बौद्ध आदि
१२	मुख्य भाषा	नेपाली, राजवंशी, संथाली, मैथिली आदि
१३	मुख्य समुदाय	राजवंशी, ब्राह्मण, क्षेत्री, मुसलमान आदि
१४	प्रमुख खाद्यान्न बाली	धान, मकै, गहुँ आदि



झापा गाउँपालिका गाउँ कार्यपालिकाको कार्यालय

कामाटोली, झापा

१ नं. प्रदेश, नेपाल

प.सं.

च.नं.

मिति: २०७६, माघ

विषय: मन्तव्य

विश्वका १८९ देशहरू मध्ये नेपालले समेत सन २००० मा भएको सयुक्त राष्ट्र सहस्राब्दी सम्मेलनको घोषणा अनुसार आठवटा विकास लक्ष्यहरू मध्ये नेपालमा अधिकांश सहस्राब्दी विकास लक्ष्य हासिल गर्ने प्रतिवद्धता सहितको हस्ताक्षर गरेको अनुरूप आयोजनाहरू सञ्चालन भइरहेका छन् । उल्लेखित लक्ष्य हासिल गर्नका लागि अन्तिम वर्षसम्म आइपुग्दा नेपाल मानव विकास सूचाङ्कमा १३८ औं स्थानमा रहेको छ भने विश्व अब सहस्राब्दी विकास लक्ष्यबाट अब सन २०३० सम्म भित्र १७ वटा दिगो विकास लक्ष्य हासिल गर्नु पर्ने अवसर र चुनौती रहेका छन् ।

स्थानीय तहमा दिगो विकासका लक्ष्यहरू हासिल गर्नका लागि आधार रेखा अत्यन्त महत्वपूर्ण हुन्छ त्यसैले यस झापा गाउँपालिका क्षेत्रभित्रका राजनीतिक, आर्थिक, सामाजिक, धार्मिक, सांस्कृतिक, पर्यटकीय एवं अन्य पर्यावरणीय पक्षहरूको अवस्थालाई अध्ययन गरी तथ्याङ्कीय रूपमा प्रस्तुत गरिएको यस पार्श्वचित्र गाउँपालिकाको विकासको वर्तमानको अवस्थालाई स्पष्ट पादैँ गाउँपालिकाले आगामी दिनमा गर्नुपर्ने कार्यहरू एवं गाउँपालिकाले लिनुपर्ने विकास सम्बद्ध नीतिनियमहरूको तर्जुमामा महत्वपूर्ण आधार समयसँगै विकासको अवधारणा, सिद्धान्त र कार्यान्वयनका नयाँ नयाँ उपायहरूको खोजीले नयाँ आयामहरू थप्न सफल भएको छ ।

हिजो सम्म हवाइपत्रहरूको भरपर्ने सञ्चार माध्यम आज रेडियो, टेलिभिजन, पत्र पत्रिका हुँदै मोबाइल र इन्टरनेटसम्म आइपुगेको छ । हिजोका कतिपय सञ्चारका सामग्रीहरूलाई आजको नयाँ शैलीले ९० प्रतिशत भन्दा बढी प्रतिस्थापन गर्न सफल भएको छ । त्यसरी नै आर्थिक भौतिक तथा सामाजिक विकासमा समेत विद्यमान प्रविधिको विकासले नयाँ समयको माग र विश्वव्यापी प्रतिस्पर्धालाई अझ शसक्त बनाएको पाइन्छ । विकास निर्माणलाई अझ जनमुखी र प्रभावकारी बनाउनका लागि स्थानीय देखि राज्यका प्रमुख लक्ष्य तथा उद्देश्यहरूलाई अपेक्षितरूपमा पुरा गर्नका लागि सबै भन्दा मुख्य आधार भनेको वास्तविक तथ्याङ्क हो । सानो भन्दा सानो देखि ठूला ठूला योजनालाई सफल बनाउनका लागि सहि तथ्याङ्कले ठूलो भूमिका खेल्दछ । परम्परागत शैलीबाट गरिएको तथ्याङ्क संकलनका कतिपय कमी कमजोरीहरूलाई केलाउदै सूचना प्रविधिबाट शून्य कागजको प्रयोग गरी मोबाइलबाट गाउँपालिकाको विस्तृत विवरण र भौगोलिक अवस्थिती सहितको तथ्याङ्क संकलन गरी नयाँ सोच र नमुना विकासको तर्फ उन्मुख गराउनका लागि यो प्रयास गरिएको छ । आगामी दिनमा यसबाट प्राप्त सिकाईहरूलाई संस्थागत गर्दै जाने कुरामा सबैको साथ र सहयोगको अपेक्षा समेत गरेका छौ ।

यस किसिमको नविनतम कामलाई यहाँसम्म ल्याउनका लागि सहयोग गर्नुहुने झापागाउँपालिकाका सम्पूर्ण कर्मचारीहरू, सेवा प्रदायक संस्था एन.एन.फाउण्डेसन का सबै कर्मचारी तथा डाटा संकलन गर्ने सबै स्वयंसेवकहरू प्रति हार्दिक आभार प्रकट गर्दछु ।

जयनारायण शाह

(अध्यक्ष)



प.सं.

च.नं.

झापा गाउँपालिका गाउँ कार्यपालिकाको कार्यालय

कामाटोली, झापा

१ नं. प्रदेश, नेपाल

मिति: २०७६, माघ

विषय: मन्तव्य

समयको गति संगै सबैकुरा परिवर्तनशील रहेको छ । हामीले चाहेको सकारात्मक परिवर्तन नै विकास हो त्यसका लागि सही तथ्यांक त्यसको आधार हो त्यसैले झापा जिल्लाको झापा गाउँपालिका, गाउँकार्यपालिकाको कार्यालयले गाउँपालिकाको समग्र वस्तुस्थितिहरूलाई नविनतम प्रविधिहरूको प्रयोग गर्दै गाउँपालिका को बिस्तृत बस्तुगत विवरणलाई प्रिन्टमा मात्र नभएर डिजिटलरूपमा समेत निर्माण गरेकोमा तथ्यांक व्यवस्थापनमा गाउँपालिका एक कदम अगाडी बढेको महसुस भएको छ । गाउँपालिकामा बसोबास गर्ने हरेक घर-घरबाट पारिवारिक तथ्यांक र संस्थागत, भौगोलिक र जैविक बिबिधताको विवरणले यस गाउँपालिकालाई आगामी दिनमा बिकासको गन्तव्य निर्धारण गर्नका लागि महत्वपूर्ण सहयोग पुर्याउने मात्र नभएर सरोकारवालाहरू सबैमा अति उपयोगी सन्दर्भ सामग्री हुनेमा म विश्वस्त छु ।

गाउँपालिकाको ऐतिहासिक विकासक्रमदेखि वर्तमान स्थितिसम्म मूल्याङ्कन गरी आगामी दिनमा गाउँपालिकाले अपनाउनुपर्ने रणनीतिहरूको तर्जुमामा यो पार्श्वचित्रले मार्ग दर्शन गर्ने छ ।

अन्त्यमा, यसको तयारी एवं प्रकाशनमा संलग्न गाउँपालिकाका सम्पूर्ण कर्मचारीहरू, प्राबिधिकहरू, परामर्शदाता, झापागाउँपालिका बासी दाजुभाइ दिदि बहिनी एवं सुझाव सल्लाह प्रदान गर्नुहुने महानुभावहरूप्रति हार्दिक आभार प्रकट गर्दछु ।

कुन्तिदेवि बुढाथोकी
(उपाध्यक्ष)



झापा गाउँपालिका गाउँ कार्यपालिकाको कार्यालय

कामाटोली, झापा

१ नं. प्रदेश, नेपाल

प.सं.

च.नं.

मिति: २०७६, जेष्ठ

विषय: मन्तव्य

नेपालको संविधानले सङ्घीयतामार्फत सङ्घ, प्रदेश र स्थानीय तहलाई छुट्टा छुट्टै संवैधानिक अधिकारहरू तोकिएको छ र केही साझा अधिकारहरूसमेत स्पष्ट पारेको छ । स्थानीय तहको निर्वाचनमार्फत स्थानीय सरकारहरूको गठन भई गाउँगाउँ एवं घर-घरमा सरकार पुगेको अवस्था छ । यसरी गठित स्थानीय सरकार आफ्नो क्षेत्रभित्र विकास योजना तर्जुमा गरी कार्यान्वयन गर्न, चाहेजस्तो विकास गर्न तथा स्वतन्त्र एवं जिम्मेवार रहेका छन् ।

प्रस्तुत झापागाउँपालिकाको बिस्तृत बस्तुगत विवरण पार्श्वचित्रले वर्तमान अवस्था, जनसङ्ख्यिक वितरण, सामाजिक तथा सांस्कृतिक आर्थिक, वातावरणीय पक्षलगायतका विविध क्षेत्रहरूको अवस्थालाई सुक्ष्म रूपले बस्तुगत विवरण संकलन गरी यो पार्श्वचित्र तयार गर्ने जमर्को गरेको छ । यसबाट गाउँपालिकाले लिएको विकाससम्बन्धी नीति, योजना र कार्यक्रमहरूको अधिकतम कार्यान्वयन गर्न सघाउ पुग्ने विश्वास गर्न सकिन्छ ।

समयानुसार सूचना प्रविधिको प्रयोग गरि मोबाइलबाट नै तथ्यांक संकलन गरि तथ्यांकलाई बढी तथ्यगत र त्रुटिहरूलाई न्यूनीकरण गर्दै वेबमा आधारित डाटाबेस समेत तयार गरिएको छ जुन डाटालाई भविष्यमा सजिलैसंग अध्यावधिक गर्न सकिने छ । यति हुँदा हुँदै पनि अत्यन्त न्यून बिषय बरु नछुटे भन्न सकिन्न यस्ता छुटेका विषय तथा त्रुटिहरूप्रति सचेत प्रयोगकर्तावर्गबाट प्राप्त सल्लाह तथा रचनात्मक सुझावहरूको सदैव स्वागत गर्दछौं । साथै, त्रुटिहरूलाई आगामी प्रकाशनमा निश्चय नै सच्याउने प्रतिवद्धतासमेत व्यक्त गर्दछु ।

यो पार्श्वचित्र झापा गाउँपालिका बारेमा चासो राख्ने जुनसुकै व्यक्ति, संस्था, पेशाकर्मी, व्यवसायी, अध्येता, शिक्षक, विद्यार्थी एवं सरोकारवालाहरूलाई महत्वपूर्ण स्रोत सामाग्री हुने मैले विश्वास गरेका छु ।

यस पार्श्वचित्र तयार गर्ने क्रममा महत्वपूर्ण सल्लाह सुझाव प्रदान गर्नुहुने गाउँ कार्यपालिका पदाधिकारीज्यूहरू, परामर्शदाता, कार्यालयका सम्पूर्ण कर्मचारीहरू एवं तथ्यांक संकलकहरूमा हार्दिक आभार प्रकट गर्दछु । यस पार्श्वचित्रबारे पुनः रचनात्मक एवं सकारात्मक सुझावहरूको अपेक्षा गर्दै आम झापा गाउँपालिका बासी एवं पाठकमाझ यस पार्श्वचित्र प्रस्तुत गर्दछौं ।

जिवन निरौला

(प्रमुख प्रशासकीय अधिकृत)

" नतिजामूखी प्रशासन, समृद्धी र सुशासन "

प्रकाशकीय

पछिल्लो समयमा विकासलाई मापन गर्न आधार रेखा तयार गर्ने पद्धतीको अनुसरण गरेको पाइन्छ । नेपालको स्थानीय तह पुर्नसंरचना पछि नगरपालिका र गाउँपालिकाहरू (स्थानीय तह) स्वायत्त संस्थाको रूपमा स्थापित भएका छन् । कुनै पनि स्थानीय तहको वस्तुगत विवरणले यसको हालको अवस्था र अब तय गर्नु पर्ने दिशाको मार्ग निर्देश गर्दछ । समय अनुसार कुनै पनि ठाउँको तथ्याङ्क एवं वस्तुगत विवरण परिवर्तन भइ रहेको हुन्छ । सकारात्मक परिवर्तनलाई हामी विकास भन्छौ भने नकारात्मक परिवर्तनलाई विनास भन्छौ अतः विकासले स्तर र अवस्थामा सकारात्मक परिवर्तन ल्याउनु पर्दछ । यसका लागि कुनै पनि संघसंस्था, तह, निकाय या कार्यालयका सम्पूर्ण सूचनाहरू आधार रेखाको रूपमा प्रयोग हुने गर्दछन् त्यसैलाई हामी पार्श्वचित्र वा वस्तुगत विवरण भन्दछौ ।

समाजको हरेक क्षेत्रमा तथ्याङ्कको महत्व दिनानुदिन बढ्दै गइरहेको छ । गाउँको विकास योजना तर्जुमा, कार्यान्वयन, अनुगमन तथा मूल्याङ्कनका लागि तथ्याङ्कहरू आवश्यक हुन्छन् । यी सबै कार्यका लागि उत्पादित तथ्याङ्क गुणस्तरीय, भरपर्दो र विश्वसनीय हुनु जरूरी छ । साथै उत्पादित तथ्याङ्कको सही उपयोग पनि उत्तिकै आवश्यक हुन्छ । जनगणना, कृषि गणना, औद्योगिक गणना एवं विभिन्न सर्वेक्षणहरू मार्फत प्राप्त तथ्याङ्कहरूको विश्लेषणका आधारमा नै अल्पकालीन र दीर्घकालीन योजनाहरू तयार गरिन्छन् । वर्तमान अवस्थामा सूचना तथा तथ्याङ्कको उपयोगिता र उपादेयतामा वृद्धि संगसंगै विभिन्न क्षेत्रका तथ्याङ्कहरूको प्रयोगकर्तामैत्री स्वरूपमा माग बढिरहेको छ । जनसांख्यिक तथ्याङ्कका प्रयोगकर्ता सरकारी तथा गैरसरकारी निकाय, नीजि क्षेत्र, नागरिक समाज, अध्येता तथा अनुसन्धानकर्ता, अन्तर्राष्ट्रिय संघ संस्था एवं आम सर्वसाधारणको अद्यावधिक तथ्याङ्क तथा सूचकका मागलाई स्थानीय तहमा हुने तथ्याङ्कले हदसम्म सम्बोधन गर्ने अपेक्षा गर्न सकिन्छ । प्राप्त सूचक तथा तथ्याङ्कहरू स्थानीय तहको समग्र विकासका लागि अवलम्बन गरि योजना, सार्वजनिक नीति निर्माण र निर्णय प्रक्रियामा प्रयोग गरिन्छ ।

नेपालमा तथ्याङ्कको इतिहास केन्द्रीय तथ्याङ्क विभागको जन्म सन् १९५९ मा तथ्याङ्क ऐन, २०१५ को व्यवस्था बमोजिम भएको हो । अहिलेको सूचना प्रविधि एवं तथ्याङ्क क्षेत्रमा आएको बृहत् परिवर्तनलाई समेट्न यो ऐन अपूरो नै छ । हाल नेपालको तथ्याङ्क प्रणालीमा देखिएका विविध समस्याहरूलाई ध्यानमा राखेर केन्द्रीय तथ्याङ्क विभागले अन्तर्राष्ट्रिय तथ्याङ्क प्रणाली विकासका नवीन प्रयासहरू तथा सूचना प्रविधि समेतलाई समायोजन गरी केन्द्रमा एक नयाँ तथ्याङ्क ऐन संगै स्थानीय तहमा समेत तथ्याङ्क व्यवस्थापन सम्बन्धि कानुनी तथा नीतिगत व्यवस्था जरूरी छ ।

महत्वपूर्ण तथ्याङ्कहरू सरकारी व्यवस्थापनको नियमित प्रक्रिया अन्तर्गत राखिएका अभिलेखहरूबाट उपलब्ध हुने गरेका छन् । केन्द्रीय तथ्याङ्क विभागले राष्ट्रिय महत्वका विभिन्न गणना एवं सर्वेक्षणहरू सञ्चालन गर्नुका अतिरिक्त राष्ट्रिय लेखा तथ्याङ्कका अनुमानहरू तथा आर्थिक सूचकाङ्कहरू पनि तयार पार्दछ । विभिन्न मन्त्रालय तथा अन्तर्गतका निकायहरूले आफ्ना आवश्यकता अनुसार विविध तथ्याङ्कहरू सङ्कलन एवं प्रकाशन गर्दछन् । सरकारी निकायहरूले आ-आफ्ना प्रशासनिक प्रणाली वा आफ्ना मुख्य कार्यका सिलसिलामा प्राप्त गरेका सूचनाहरूबाट उपलब्ध हुने तथ्याङ्कहरूको विशेष महत्व छ ।

तथ्याङ्क र वस्तुगत विवरण (पार्श्वचित्र), यसको महत्व र आवश्यकतालाई बुँदागत रूपमा यसप्रकार उल्लेख गरिन्छः

- स्थानीय तहलाई योजना तर्जुमा तथा नीति निर्धारणका लागि आवश्यक तथ्याङ्क उपलब्ध गराउनु ।
- स्तरीय तथ्याङ्क संकलनका लागि सर्वमान्य विधि र परिभाषाको विकास गरी तिनको प्रयोग गर्न गराउन ।
- भविष्यको लागि आवश्यक पर्नसक्ने तथ्यांकीय क्षेत्रहरू खोजी गर्दै तिनको तथ्याङ्क उत्पादन गर्न ।
- स्थानीय स्तरमा उत्पादित तथ्याङ्कहरूको गुणस्तर कायम गर्न समन्वयात्मक भूमिका निर्वाह गर्न ।
- तथ्याङ्क-निकायहरूबीच समन्वय गरी एकीकृत तथ्याङ्क संकलन प्रणालीको विकास गर्न ।
- दिगो विकास लक्ष्यमा सुचनाको अद्यावधिक र विश्लेषण गर्न ।
- आर्थिक तथा सामाजिक क्षेत्रसँग सम्बन्धित तथ्याङ्क संकलन, प्रशोधन र विश्लेषण गर्न ।
- तथ्याङ्क सम्बन्धी विभिन्न गतिविधिलाई निर्देशन दिन र नियन्त्रण गर्न ।
- तथ्याङ्कसँग सम्बन्धीत राष्ट्रिय तथा अन्तराष्ट्रिय तालिम, गोष्ठी, सेमीनार आयोजना गर्न, गराउन ।
- समग्र क्षेत्रको तथ्याङ्क संकलन, गरी उपलब्ध गराउन ।
- तथ्याङ्क अभिलेखहरू सुरक्षित रूपमा राख्न ।
- अन्तराष्ट्रिय प्रविधि खोजी गरी तथ्याङ्क संकलनलाई वैज्ञानिक, भरपर्दो र उपयोगी बनाउँदै लैजान ।
- अर्थतन्त्रमा भएको परिवर्तनको अध्ययन गर्न ।

स्थानीय तहमा तथ्याङ्क नियमित एवं भरपर्दो तथ्याङ्क उपलब्ध गर्ने पद्धतिको विकास गर्न ।

विषय सुची

शिर्षक

पेज नं.

परिच्छेद १: परिचय.....	1
१.१ परिचय.....	1
१.२ वस्तुगत विवरण प्रकाशन गर्नुको उद्देश्य.....	2
१.३ गाउँपालिका बस्तुगत विवरण (पार्श्वचित्र) निर्माणका आधारहरू.....	2
१.४ तथ्याङ्क संकलन गर्न तथा पार्श्वचित्र निर्माण गर्न प्रयोग गरिएका विधिहरू	3
१.५ वस्तुगत विवरणको सीमा	4
परिच्छेद २: गाउँपालिकाको परिचय.....	5
२.१ ऐतिहासिक पृष्ठभूमि	5
२.२ नामाकरण	5
२.३ हावापानी.....	5
२.४ भौगोलिक अवस्थिति (सिमाना)	6
२.५ धारातालिय अवस्था.....	6
२.६ सामाजिक अवस्था.....	6
परिच्छेद ३: पारिवारिक विवरण तथा जनसंख्याको अवस्था.....	7
३.१ वडा अनुसार घरधुरी तथा जनसंख्या विवरण.....	7
३.२ गाउँपालिकाको अनुपस्थिक जनसंख्या विवरण.....	8
३.३ उमेर तथा लिङ्गका आधारमा जनसंख्या विवरण.....	9
३.४ मातृभाषाको आधारमा विवरण.....	10
३.५ धर्मका आधारमा विवरण	12
३.६ जातियताका आधारमा जनसंख्या विवरण	13
३.७ लिङ्ग र उमेरका आधारमा घरमुलीको विवरण.....	15
३.८ परिवारको प्रकारका आधारमा घरधुरी संख्या	15
३.९ घरको स्वामित्वका आधारमा घरपरिवार विवरण.....	16
३.१० पहिलो पटक बिवाह गरेको उमेरको आधारमा जनसंख्या.....	17
३.११ मुख्य पेशाका आधारमा घरधुरी विवरण.....	18
३.१२ आर्थिक रूपले सक्रिय जनसंख्या विवरण	19
३.१३ अपांगताका आधारमा जनसंख्या विवरण.....	20

३.१४ बसाँइसराई सम्बन्धी विवरण.....	22
३.१५ व्यक्तिगत घटना सम्बन्धी विवरण.....	22
३.१६ सामाजिक सुरक्षा कार्यक्रमबाट लाभान्वित विवरण.....	23
परिच्छेद ४: आर्थिक अवस्था	24
४.१ प्रमुख आर्थिक विवरण	24
४.१.१ पेशाका आधारमा जनसंख्या विवरण	24
४.१.२ खाद्यान्न आत्मनिर्भरताको अवस्था	25
४.१.३ आवास संरचना विवरण.....	26
४.१.४ रोजगार सम्बन्धी लैङ्गिक विवरण.....	27
४.१.५ बेरोजगार सम्बन्धी लैङ्गिक विवरण.....	28
४.१.६ बैदेशिक रोजगारीमा गएकाहरुको विवरण.....	29
४.१.७ आफ्नो स्वामित्वमा जग्गा जमिन हुने/नहुने घरधुरी र जनसंख्या सम्बन्धि विवरण.....	31
४.१.८ बैंक खाता सम्बन्धि विवरण	32
४.१.९ घरधुरीको ऋण सम्बन्धि विवरण.....	33
४.२ भू-उपयोग तथा स्वामित्व	34
४.२.२ भू-स्वामित्व	34
४.२.३ परिवारको स्वामित्वमा रहेको जग्गा जमिनको अवस्था.....	35
४.३ कृषि तथा पशु विकास	36
४.३.१ सिंचाइको स्रोत	36
४.३.२ सिंचाइको स्रोतको प्रकार र प्रयोग गर्ने घरधुरी संख्या	36
४.३.४ कृषि उत्पादन सम्बन्धि विवरण.....	37
४.३.५ पशुपालन गर्ने घरधुरी संख्या विवरण.....	38
४.४ पर्यटन विकास	38
४.४.१ धार्मिक, ऐतिहासिक तथा पर्यटकीय स्थल सम्बन्धी विवरण.....	38
४.५ उद्योग, व्यापार तथा बैंकिङ	38
४.५.२ स्थानीय बजार तथा व्यापारिक केन्द्रको विवरण	39
४.५.३ सहकारी सम्बन्धी विवरण.....	39
परिच्छेद ५: सामाजिक अवस्था	41
५.१ शैक्षिक तथा मानव संसाधन विकास	41
५.१.१ साक्षरता दर	41
५.१.२ पाँच वर्ष र सोभन्दा माथिको शैक्षिक अवस्था.....	44
५.१.३ तहगत रूपमा शैक्षिक संस्था / विद्यालय (सामुदायिक, संस्थागत, मदरसा) र विद्यार्थी विवरण	45

५.१.४ विद्यालयमा अध्ययन गरिरहेका छात्रछात्राको विवरण.....	50
५.१.५ शिक्षक तथा शैक्षिक जनशक्ति विवरण.....	53
५.१.६ शैक्षिक संस्थामा उपलब्ध भौतिक पूर्वाधार तथा सुविधा.....	57
५.२ स्वास्थ्य तथा पोषण.....	61
५.२.१ स्वास्थ्य संस्थाको विवरण.....	61
५.२.२ उपलब्ध स्वास्थ्य सेवा तथा सुविधाहरु.....	61
५.२.३ खोप सेवा सम्बन्धी विवरण.....	62
५.२.४ खोप सेवा छोड्ने बालबालिकाको अबस्था.....	63
५.२.५ बाल स्वास्थ्य तथा विगत ३ वर्षहरुको पोषणको अवस्था.....	63
५.२.६ प्रमुख रोग सम्बन्धी विवरण.....	63
५.२.६ कुपोषण सम्बन्धी विवरण.....	64
५.२.६ परिवार नियोजनको सेवा प्राप्त गर्ने सम्बन्धी विवरण.....	64
५.३ खानेपानी तथा सरसफाई.....	65
५.३.१ खानेपानीको स्रोतको विवरण.....	65
५.३.२ शौचालय प्रयोगको अवस्था.....	65
५.३.३ सार्वजनिक शौचालय.....	66
५.४ महिला, बालबालिका तथा सामाजिक समावेशीकरण.....	67
५.४.१ लिङ्ग अनुसार बालविवाह को अवस्था (१८ वर्ष मुनिका).....	67
५.४.२ अपाङ्गताका आधारमा जनसंख्या.....	69
५.४.३ बालक्लब को विवरण.....	71
५.४.४ जेष्ठ नागरिक तथा एकल महिला.....	72
५.५ युवा तथा खेलकुद र मनोरञ्जन.....	73
५.५.१ खेल मैदान सम्बन्धी विवरण.....	73
५.६ कला, भाषा तथा संस्कृति.....	73
५.६.१ धार्मिक स्थलको विवरण.....	73
५.६.२ स्थानीय चाडपर्व, जात्रा र मेलाको विवरण.....	74
५.७ शान्ति तथा सुरक्षाको अवस्था.....	75
परिच्छेद ६: वन तथा वातावरणीय स्थिति.....	76
६.१ तालतलैया, पोखरी र सीमसार क्षेत्र सम्बन्धी विवरण.....	76
६.२ विपद जोखिम व्यवस्थापन.....	76
६.२.१ विपद व्यवस्थापन पुर्व तयारी सम्बन्धि विवरण.....	76
६.२.२ फोहोरमैला व्यवस्थापन.....	76

६.२.२ विपद/प्रकोप बाट प्रभावित घरधुरी विवरण.....	77
६.३ सरसफाई सम्बन्धि विवरण	77
परिच्छेद ७: भौतिक विकासको अवस्था	78
७.१ यातायात पूर्वधार	78
७.१.१ झोलुङ्गे पुल तथा पुलपुलेसा	78
७.१.२ सडक संजालको विद्यमान अवस्था	79
७.१.३ निर्माणाधीन गाँउ वा नगरस्तरीय सडकहरु	79
७.१.४ टाढाको बस्तिबाट सम्बन्धित गाउँपालिकाको केन्द्र पुग्न लाग्ने अनुमानित समय	80
७.२ विद्युत तथा वैकल्पिक उर्जा	80
७.२.१ इन्धन उपयोग विवरण (खाना पकाउने इन्धनको आधारमा घरपरिवारको विवरण)	80
७.२.२ बत्ति बाल्ने इन्धनको प्रयोगको आधारमा घरपरिवारको विवरण	80
७.२.३ जलविद्युत, सौर्य उर्जाबाट विद्युत उत्पादन विवरण	81
७.३ सञ्चार तथा प्रविधि	81
७.३.१ हुलाक तथा पत्रपत्रिका सम्बन्धी विवरण	81
७.३.२ आधुनिक सुविधामा पहुँच सम्बन्धी विवरण	81
७.४ आवास तथा भवन	82
७.४.१ गाउँपालिका अन्तर्गतका सरकारी भवन सम्बन्धी विवरण	82
७.४.२ शवदाहस्थल सम्बन्धी विवरण	82
७.४.३ विद्यमान सतह ढलको अवस्था	82
परिच्छेद ८: संस्थागत तथा सुशासन स्थिति	84
८.१ संगठनात्मक तथा मानव संसाधनको अवस्था	84
८.२ गाउँपालिका नागरिक सचेतना केन्द्र, नागरिक मञ्च र टोल विकास संस्था सम्बन्धी विवरण	85
८.४ ऐन, नीति, नियम र कार्यप्रणाली	85
८.४.१ गाउँपालिका स्वीकृत ऐन, नीति, नियम, निर्देशिका तथा मापदण्डहरु	85
८.४.२ गाउँपालिका कार्यलयमा कार्यरत कर्मचारी	86
झापा गाउँपालिकाको स्रोत नक्साहरु	89

चित्र सूची

चित्र १: गाउँपालिकाको अनुपस्थित जनसंख्या	8
चित्र २: उमेर तथा लिंगका आधारमा जनसंख्या विवरण	10
चित्र ३: धर्मका आधारमा घरधुरी विवरण	12
चित्र ४: परिवारको प्रकारका आधारमा घरधुरी विवरण	16
चित्र ५: पहिलो पटक बिवाह गरेको उमेरको आधारमा जनसंख्या विवरण	17
चित्र ६: मुख्य पेशाका आधारमा घरधुरी विवरण	18
चित्र ७: आर्थिक रूपले सक्रिय जनसंख्या विवरण	19
चित्र ८: वडागत अपाङ्गता भएका व्यक्तिको विवरण	20
चित्र ९: अपाङ्गता भएका महिला र पुरुषको प्रतिशत	21
चित्र १०: गाउँपालिकामा बसोबास गर्ने मानिसहरूको पेशा सम्बन्धी विवरण (१५-६४ वर्ष उमेर समूह)	25
चित्र ११: वडागत खाद्यान्न बाली उत्पादन गर्ने घरधुरी को खाद्यान्न आत्मनिर्भरताको विवरण	26
चित्र १२: आवास संरचना सम्बन्धी वडागत विवरण	26
चित्र १३: रोजगार सम्बन्धी वडागत लैङ्गिक विवरण	27
चित्र १४: बेरोजगार सम्बन्धी वडागत लैङ्गिक विवरण	29
चित्र १५: वडागत रूपमा विदेशमा रहने जनसंख्या विवरण	30
चित्र १६: आफ्नो स्वामित्वमा जग्गा जमिन हुने/नहुने घरधुरी र जनसंख्या सम्बन्धि विवरण	31
चित्र १७: घरधुरीको बैंक खाता भएको/नभएको विवरण	32
चित्र १८: भू-स्वामित्वको आधारमा वडागत घरधुरी विवरण	35
चित्र १९: वार्षिक मुख्य खाद्यान्न बालि उत्पादन (के.जी.मा)	37
चित्र २०: वडागत कुल साक्षरता दर	41
चित्र २१: पुरुष र महिला साक्षरता दर (५ वर्ष भन्दा माथि को जनसंख्यामा आधारित)	42
चित्र २२: वयस्क साक्षरता दर (१५ वर्ष र सो भन्दा माथिको जनसंख्या मा आधारित)	43
चित्र २३: वर्ष र सो भन्दा माथि को शैक्षिक अवस्था	44
चित्र २४: गाउँपालिकामा बसोबास गर्ने मानिसहरूको पेशा सम्बन्धी विवरण	68
चित्र २५: अपाङ्गताका प्रकारका आधारमा जनसंख्या सम्बन्धी विवरण	69
चित्र २६: झापा गाउँपालिकाको वडा विभाजन	90
चित्र २७: झापा गाउँपालिकाको प्रशासनिक सिमांकन	91
चित्र २८: भू-उपयोगका आधारमा गाउँपालिकाको नक्सा	92
चित्र २९: झापा गाउँपालिकाका प्रमुख नदीहरू	93
चित्र ३०: झापा गाउँपालिकाको सडक संजाल	94

चित्र ३१: झापा गाउँपालिकाको कन्टोर नक्शा (CONTOUR MAP)	95
चित्र ३२: झापा गाउँपालिकाको उचाई विवरण (DEM)	96
चित्र ३३: झापा गाउँपालिकाको भिरालोपनको विवरण (SLOPE MAP)	97

तालिका सुची

तालिका १: वडा अनुसार घरधुरी तथा जनसंख्याको विवरण	7
तालिका २: राष्ट्रिय जनगणना २०६८ र गाउँपालिका प्रोफाइलका लागि गरिएको घरधुरी सर्वेक्षण (२०७६/७६) को आधारमा तुलनात्मक अध्ययन	7
तालिका ३: गाउँपालिकाको अनुपस्थित जनसंख्या विवरण	8
तालिका ४: उमेर तथा लिंगका आधारमा जनसंख्या विवरण	9
तालिका ५: मातृभाषाका आधारमा वडागत घरधुरी विवरण	10
तालिका ६: मातृभाषाका आधारमा वडागत जनसंख्या विवरण	11
तालिका ७: वडागत रूपमा धर्मका आधारमा घरधुरी विवरण	12
तालिका ८: वडागत रूपमा धर्मका आधारमा जनसंख्या विवरण	13
तालिका ९: जातियताका आधारमा घरधुरी तथा जनसंख्या विवरण	13
तालिका १०: लिङ्गका आधारमा घरमुलीको विवरण (वडागत)	15
तालिका ११: उमेर तथा लिङ्गका आधारमा घरमुलिको विवरण	15
तालिका १२: परिवारको प्रकारका आधारमा घरधुरी संख्या	15
तालिका १३: घरको स्वामित्वका आधारमा घरपारिवार विवरण (वडागत)	16
तालिका १४: पहिलो पटक बिवाह गरेको उमेरको आधारमा जनसंख्या विवरण	17
तालिका १५: मुख्य पेशाका आधारमा घरधुरी विवरण	18
तालिका १६: आर्थिक रूपमा सक्रिय जनसंख्या (१५- ५९ वर्ष उमेर समूह)	19
तालिका १७: वडागत अपाङ्गता भएका व्यक्तिको विवरण र अपाङ्गता प्रतिशत (%)	20
तालिका १८: अपाङ्गता भएका ब्यक्तिहरुको वडागत विवरण	21
तालिका १९: बसाईसराई दर्ता सम्बन्धि विवरण	22
तालिका २०: व्यक्तिगत घटना सम्बन्धी विवरण	22
तालिका २१: वडागतरूपमा सामाजिक सुरक्षा कार्यक्रमबाट लाभान्वित विवरण	23
तालिका २२: पेशाका आधारमा जनसंख्या विवरण (१५-६४ वर्ष उमेर समूह)	24
तालिका २३: वडागत खाद्यान्न बाली उत्पादन गर्ने घरधुरी को खाद्यान्न आत्मनिर्भरताको विवरण	25
तालिका २४: आवास संरचना सम्बन्धी वडागत विवरण	26
तालिका २५: रोजगार सम्बन्धी वडागत लैङ्गिक विवरण (१५-६४ वर्ष उमेर समूह)	27
तालिका २६: बेरोजगार सम्बन्धी वडागत लैङ्गिक विवरण (१५-६४ वर्ष उमेर समूह)	28
तालिका २७: वैदेशिक रोजगारीको गन्तव्य देश र वडागत विवरण	29
तालिका २८: आफ्नो स्वामित्वमा जग्गा जमिन हुने/नहुने घरधुरी र जनसंख्या सम्बन्धि वडागत विवरण	31
तालिका २९: घरधुरीको बैंक खाता भएको/नभएको विवरण	32

तालिका ३०: घरधुरीले ऋण लिए/नलिएको विवरण	33
तालिका ३१: ऋण लिएका घरधुरीका ऋणको स्रोत विवरण	33
तालिका ३२: ऋण लिएका घरधुरीको ऋण लिनको उद्देश्य	34
तालिका ३३: भू-स्वामित्वको आधारमा वडागत घरधुरी विवरण	34
तालिका ३४: परिवारको स्वामित्वमा रहेको जग्गा जमिन सम्बन्धी वडागत विवरण	35
तालिका ३५: सिंचाइको स्रोतको प्रकार र प्रयोग गर्ने घरधुरी संख्या	36
तालिका ३६: वार्षिक मुख्य खाद्यान्न बालि उत्पादन (के.जी.मा)	37
तालिका ३७: पशुपालन गर्ने घरधुरी संख्या	38
तालिका ३८: झापा गाउँपालिका क्षेत्रमा रहेका पर्यटकीय स्थलहरूको विवरण	38
तालिका ३९: झापा गाउँपालिका क्षेत्रभित्र रहेका स्थानीय बजार तथा व्यापारिक केन्द्रको विवरण	39
तालिका ४०: झापा गाउँपालिकामाश आवद्धता रहेर संचालनमा रहेका सहकारी संस्थाहरूको विवरण	39
तालिका ४१: कुल साक्षरता दर (५ वर्ष भन्दा माथि को जनसंख्यामा आधारित)	41
तालिका ४२: पुरुष र महिला साक्षरता दर (५ वर्ष भन्दा माथि को जनसंख्यामा आधारित)	42
तालिका ४३: वयस्क साक्षरता दर (१५ वर्ष र सो भन्दा माथिको जनसंख्या मा आधारित)	43
तालिका ४४: पाँच वर्ष र सोभन्दा माथिको शैक्षिक अवस्था	44
तालिका ४५: सामुदायिक विद्यालयको विवरण	45
तालिका ४६: निजी विद्यालयको विवरण	47
तालिका ४७: मदरसा विद्यालयको विवरण	48
तालिका ४८: सामुदायिक विद्यालयमा अध्ययन छात्रछात्राको विवरण	50
तालिका ४९: निजी विद्यालयमा अध्ययन छात्रछात्राको विवरण	51
तालिका ५०: मदरसामा अध्ययन छात्रछात्राको विवरण	52
तालिका ५१: सामुदायिक विद्यालयको शिक्षक तथा शैक्षिक जनशक्ति विवरण	53
तालिका ५२: निजी विद्यालयमा शिक्षक तथा शैक्षिक जनशक्ति	55
तालिका ५३: मदरसामा शिक्षक तथा शैक्षिक जनशक्ति	56
तालिका ५४: सामुदायिक विद्यालयको भौतिक पूर्वाधार तथा सुविधा विवरण	57
तालिका ५५: निजी विद्यालयमा भौतिक पूर्वाधार तथा सुविधा विवरण	58
तालिका ५६: मदरसामा उपलब्ध भौतिक पूर्वाधार तथा सुविधा विवरण	60
तालिका ५७: स्वास्थ्य संस्था को विवरण	61
तालिका ५८: झापा गाउँपालिकामा उपलब्ध स्वास्थ्य सेवा तथा सुविधाहरू	61
तालिका ५९: झापा गाउँपालिकामा उपलब्ध खोप सेवा सम्बन्धी विवरण	62
तालिका ६०: झापा गाउँपालिकामा खोप सेवा छोडने बालबालिका सम्बन्धी विवरण	63

तालिका ६१: झापा गाउँपालिकामा बाल स्वास्थ्य तथा विगत ३ वर्षहरूको पोषण सम्बन्धी विवरण	63
तालिका ६२: प्रमुख रोग र रोगबाट ग्रसित व्यक्तिको वडागत विवरण	63
तालिका ६३: कुपोषण सम्बन्धी विवरण	64
तालिका ६४: परिवार नियोजनको सेवा प्राप्त गर्ने सम्बन्धी विवरण	64
तालिका ६५: खानेपानीको स्रोतको उपयोग गर्ने घरधुरीको वडागत विवरण	65
तालिका ६६: शौचालय प्रयोगको अवस्थाको वडागत विवरण	65
तालिका ६७: झापा गाउँपालिका क्षेत्रमा रहेको सार्वजनिक शौचालयको विवरण	66
तालिका ६८: लिङ्ग अनुसार पहिलो पटक बिवाह गर्ने तथा बालबिवाहको विवरण	67
तालिका ६९: अपांगताका प्रकारका आधारमा जनसंख्या	69
तालिका ७०: अपांगता परिचयपत्र लिनेहरूको संख्या	70
तालिका ७१: वडाका विद्यालयमा भएका बालकलबहरूको विवरण	71
तालिका ७२: जेष्ठ नागरिक तथा एकल महिला सम्बन्धी वडागत विवरण	72
तालिका ७३: गाउँपालिका क्षेत्रमा रहेका खेलमैदान सम्बन्धी विवरण	73
तालिका ७४: गाउँपालिका क्षेत्रमा रहेका धार्मिक स्थल सम्बन्धी विवरण	73
तालिका ७५: गाउँपालिका क्षेत्रमा रहेका स्थानीय चाडपर्व ,जात्रा र मेला सम्बन्धी विवरण	74
तालिका ७६: गाउँपालिका क्षेत्रमा रहेका सुरक्षा ईकाइहरूको विवरण	75
तालिका ७७: गाउँपालिका क्षेत्रमा रहेका तालतलैया ,पोखरी र सीमसार क्षेत्र सम्बन्धी विवरण	76
तालिका ७८: विपद/प्रकोप बाट प्रभावित घरधुरी विवरण (विगत ५ वर्ष यता को)	77
तालिका ७९: स्थानीय तह भित्र पक्की , आरसिसि पुल, कल्भर्ट तथा झोलुगे पुलहरूको विवरण :	78
तालिका ८०: सडक संजालको विद्यमान अवस्था	79
तालिका ८१: निर्माणाधीन गाँउ वा नगरस्तरीय सडकहरूको विवरण	79
तालिका ८२: टाढाको बस्तिबाट सम्बन्धित गाउँपालिकाको केन्द्र पुग्न लाग्ने अनुमानित समय	80
तालिका ८३: इन्धन उपयोग आधारमा वडागत घरधुरी विवरण	80
तालिका ८४: बत्ति बाल्ने इन्धनको प्रयोगको आधारमा वडागत घरधुरी विवरण	80
तालिका ८५: जलविद्युत, सौर्य उर्जाबाट लाभान्वित हुने घरधुरी संख्या	81
तालिका ८६: झापा गाउँपालिकामा रहेका हुलाक कार्यालय सम्बन्धी विवरण	81
तालिका ८७: आधुनिक सुविधामा पहुँच सम्बन्धी वडागत विवरण	81
तालिका ८८: गाउँपालिका अन्तर्गतका सरकारी भवन सम्बन्धी विवरण	82
तालिका ८९: गाउँपालिका अन्तर्गतका शवदाहस्थलहरूको विवरण	82
तालिका ९०: विद्यमान सतह ढलको अवस्था विवरण	82
तालिका ९१: झापा गाउँपालिकाको निर्वाचित जनप्रतिनिधिहरूको विवरण	84

तालिका ९२: गाउँपालिका टोल विकास संस्था सम्बन्धी विवरण	85
तालिका ९३: गाउँपालिका स्वीकृत ऐन, नीति, नियम, निर्देशिका सम्बन्धी विवरण	85
तालिका ९४: झापा गाउँपालिका कार्यलयमा कार्यरत कर्मचारीहरुको विवरण	86

झापा गाउँपालिकाको पार्श्वचित्र २०७६

परिच्छेद १: परिचय

१.१ परिचय

विकेन्द्रीकरण मार्फत् स्थानीय स्वशासन प्रक्रियालाई व्यवस्थित गर्ने अभिप्रायले नेपालको संविधान २०७२ जारी गरि संघीय लोकतान्त्रिक गणतन्त्रात्मक राज्यमा रुपान्तरण भइसकेको अवस्थामा सबै स्थानीय तहहरूले प्राप्त अधिकारहरूको उच्चतम अभ्यासका लागि सबै भन्दा पहिलो आवश्यकता स्थानीय तहको बिस्तृत र सही बस्तुगत विवरण नै हो जसका आधारमा स्थानीय कानून, नीति निर्माण, कार्यक्रम, स्थानीय स्रोतको परिचालनका लागि ति निकायहरूले समसामयिक सूचनामा आधारित रहेर आवधिक योजना तयार गर्नु पर्ने र आवधिक योजनाको लागि सूचना, तथ्याङ्क सहितको वस्तुगत विवरण तयार गर्नु पर्ने स्पष्ट कानुनी व्यवस्था गरेको छ । नयाँ संघीय संरचना पछि नेपालको संविधानले स्थानीय, प्रदेश र संघीय सरकार गरी तिन वटा संरचनाहरू निर्माण पछि स्थानीय तहका तथ्याङ्कहरूको अभिलेखीकरण गर्ने अधिकार गाउँपालिकाबाट नै कार्यन्वयन गर्ने नियम अनुसार विधिवत रूपमा एन.एन. फाउण्डेशन, बिर्तामोड, लाई चयन गरि उक्त सेवाप्रदायक संस्थाको प्राबिधिक सहयोग र सहकार्यमा गाउँपालिकाको जनसांख्यिक विवरण र विश्लेषण, आर्थिक विकासका अवस्था र क्षेत्र, सामाजिक विकासको अवस्था र क्षेत्र, भौतिक विकासको अवस्था र क्षेत्र, वन तथा वातावरणको अवस्था र क्षेत्र तथा संस्थागत विकास र सुशासनको अवस्था सम्बन्धी तथ्याङ्कलाई संकलन, विश्लेषण गरी गाउँपालिकाको वृहत तथ्याङ्क सहितको पार्श्वचित्र तयार गरिएको छ ।

समसामयिक तथा दिगो विकासका लागि प्रभावकारी योजना र योजनाका लागि गुणस्तरीय तथ्याङ्क अपरिहार्य छ । कुनै पनि विकास योजनाको सफलता, जानकारी कुन स्तरमा भएको छ भन्ने कुराको वास्तविक मूल्याङ्कन सही तथ्याङ्कबाट मात्र मापन गर्न सकिन्छ । गुणस्तरीय तथ्याङ्कले आर्थिक, भौतिक तथा सामाजिक विकासका लागि सही र बैज्ञानिक निर्णय लिन एवं जनमैत्री नीति नियमहरू निर्माण गर्न साथै विद्यमान नीति नियमहरूको समयानुकूल परिमार्जन गर्न, र समुदायका सबै नागरिकहरूबीच विगत, वर्तमान र भविष्यको अवस्था बारे प्रमाण प्रदान गर्न सक्छ । गुणस्तरीय तथ्याङ्क को अभावमा हुने विकास योजना फितलो बन्न सक्छ भन्ने कुरामा कसैको पनि दुइमत छैन । आजको प्रतिस्पर्धात्मक समयमा विकासलाई बढ्दो विश्वव्यापीकरणसँग तुलना गरेर समेत हेर्नु पर्ने वातावरण बन्दै गइरहेको छ । यसका लागि भरपर्दो तथ्याङ्कको आवश्यकता पर्दछ । गाउँपालिकाको आवधिक योजना निर्माण गर्न र योजना अनुसारका कार्यक्रम, परियोजना तथा विकासका क्रियाकलाप सञ्चालन गर्नका लागि सबै पक्षको तथ्याङ्कको जरुरत पर्दछ । यसमा पनि प्राथमिक स्रोतबाट संकलन गरिएका तथ्याङ्कहरू अन्य द्वितीय स्रोतबाट संकलन गरिएका भन्दा बढी महत्वपूर्ण र गुणस्तरीय हुन्छ ।

परम्परागत तथ्याङ्क संकलनका माध्यम तथा तरिकाहरूबाट प्रभावकारी र गुणस्तरीय तथ्याङ्क संकलनमा कठिनाई उत्पन्न हुने गर्दछ भने आर्थिक स्रोत साधनको समेत मितव्यायिता नहुने हुँदा आधुनिक प्रविधिहरूको प्रयोगलाई अबलम्बन गर्नु पर्ने आवश्यकता संगै यस गाउँपालिकाको सम्पूर्ण घरधुरीको विवरणलाई मोवाइल प्रविधिको प्रयोग गरी संकलन गर्ने प्रयास गरिएको छ । जसबाट समय र आर्थिकस्रोतमा मितव्यायिताका साथै तथ्याङ्कको गुणस्तरीयतामा समेत सुधार आएको पाइएको छ ।

१.२ वस्तुगत विवरण प्रकाशन गर्नुको उद्देश्य

झापा गाउँपालिकाको सामाजिक, आर्थिक, भौगोलिक लगायतको समग्र वस्तुस्थिति झल्काई गाउँपालिकाको आवधिक र दिगो विकास योजना तर्जुमा गर्न आधार रेखा (Baseline) तथ्याङ्क उपलब्ध गराउनु यस वस्तुगत विवरणको मूल उद्देश्य हो । आवश्यक सूचना तथा तथ्याङ्कहरू उपलब्ध गराई गाउँपालिकाको विस्तृत पार्श्वचित्र तयार गर्न वस्तुगत स्थिति विश्लेषण गर्न सहयोग गर्नु यस दस्तावेजको अर्को प्रमुख उद्देश्य हो । यस वस्तुगत विवरणका थप विशिष्ट उद्देश्यहरू देहाय अनुसार रहेका छन्:-

- झापा गाउँपालिकाको वस्तुस्थितिको बारेमा जानकारी गराउन ।
- गाउँपालिकाको आर्थिक, सामाजिक, भौतिक पूर्वाधार, भौगोलिक, राजनीतिक वातावरणको बारेमा अभिलेखीकरण गर्न ।
- गाउँपालिकामा रहेका विभिन्न स्रोत साधनको उपलब्धता र स्थिति विश्लेषण गर्न ।
- गाउँपालिकामा रहेका सरकारी कार्यालय, व्यावसाय तथा संघ संस्थाहरूको एकीकृत विवरण विश्लेषण गर्न ।
- गाउँपालिकाको विषयगत/क्षेत्रगत विकासका सम्भावनाहरूको बारेमा विश्लेषण गर्न ।
- गाउँपालिकाको आवधिक/वार्षिक योजना तर्जुमाको लागि समग्र क्षेत्रको सूचना/तथ्याङ्क उपलब्ध गराउन ।

१.३ गाउँपालिका वस्तुगत विवरण (पार्श्वचित्र) निर्माणका आधारहरू

क) नेपालको संविधान:

नेपालको संविधानको अनुसूची ५ को क्रमसंख्या १३ मा केन्द्रीय तथ्याङ्क (राष्ट्रिय, अन्तरराष्ट्रिय मानक र गुणस्तर) लाई सङ्घको अधिकारको सूचीमा राखी नेपाल सरकारले यसको मापदण्ड निर्धारण गर्ने जिम्मेवारी प्रदान गरेको छ भने अनुसूची ६ को क्रमसंख्या ६ मा प्रदेश तथ्याङ्कलाई प्रदेशको अधिकारको सूचीमा सूचीकृत गरिएको छ । संविधानको धारा ५७ को उपधारा (४), धारा २१४ को उपधारा (२), धारा २२१ को उपधारा (२), धारा २२६ को उपधारा (१) अनुसार स्थानीय तहको अधिकारको सूची अनुसूची ८ बमोजिम हुनेछ । नेपालको संविधानको अनुसूची ८ मा स्थानीय तहको अधिकारको सूचीको क्रमसंख्या ६ मा स्थानीय तथ्याङ्क तथा अभिलेख संकलन सम्बन्धी अधिकार तथा क्रमसंख्या १७ मा वेरोजगारको तथ्याङ्क संकलन सम्बन्धी अधिकारलाई सूचीकृत गरेको छ ।

ख) नेपाल सरकारबाट स्वीकृत संघ, प्रदेश र स्थानीय तहको अधिकारहरूको कार्य विस्तृतीकरण प्रतिवेदन:

नेपाल सरकारबाट स्वीकृत संघ, प्रदेश र स्थानीय तहको अधिकारको कार्य विस्तृतीकरणले केन्द्रीय तथ्याङ्क अन्तर्गत तथ्याङ्क सम्बन्धी राष्ट्रिय नीति, कानून, मापदण्ड, राष्ट्रिय तथ्याङ्क प्रणालीको व्यवस्थापन र गुणस्तर निर्धारण, राष्ट्रियस्तरको गणना र सर्वेक्षण व्यवस्थापन, नेपाल स्ट्याण्डर्ड वर्गीकरण र मापदण्ड विकास र प्रयोग तथा तथ्याङ्कसम्बन्धी सल्लाहकारी भूमिका बारे उल्लेख गरेको छ । यसैगरी प्रदेश तथ्याङ्क अन्तर्गत तथ्याङ्क सम्बन्धी प्रदेश नीति, कानून तथा मापदण्ड, नेपाल स्ट्याण्डर्ड वर्गीकरण र मापदण्ड अनुसार प्रादेशिक तहको तथ्याङ्क व्यवस्थापन, प्रदेश तहको तथ्याङ्कको सूचना

प्रणाली व्यवस्थापन तथा प्रादेशिक तथ्याङ्कीय अभिलेख संरक्षण र व्यवस्थापन आदि उल्लेख गरेको छ ।

संविधानको अनुसूची ८ को स्थानीय तहको एकल अधिकारको विस्तृतीकरणले स्थानीय तथ्याङ्क सम्बन्धी नीति, कानून, मापदण्ड तर्जुमा, वेरोजगारको तथ्याङ्कसहित स्थानीय तहको आधारभूत तथ्याङ्क व्यवस्थापन, तथ्याङ्कीय अभिलेख व्यवस्थापन, सूचना तथा प्रविधियुक्त तथ्याङ्क व्यवस्थापनको जिम्मेवारी स्थानीय सरकारमा रहेको छ ।

ग) तथ्याङ्क ऐन, २०१५ तथा नियमावली, २०४१:

जनतालाई अधिक मात्रामा ठोस हित हुने नीति निर्धारण गर्न, सरकारी निकायहरूको प्रशासकीय निपुर्णता बढाउन र मुलुकको आर्थिक गतिविधिबारे यथार्थ ज्ञान प्राप्त गर्न नेपाल सरकारलाई यथार्थ आधार चाहिने र त्यस्तो आधार जुटाउन तथ्याङ्क संकलन सम्बन्धी सुविधाको व्यवस्था गर्न तथ्याङ्क संकलन, विश्लेषण, अभिलेख र प्रकाशन गर्ने कामको निमित्त एक केन्द्रीय विभागको स्थापना गरी शान्ति, सुव्यवस्था, जनताको सुविधा र आर्थिक हित कायम राख्न तथ्याङ्क ऐन, २०१५ जारी गरिएको छ ।

घ) स्थानीय तहको योजना तथा बजेट तर्जुमा दिग्दर्शन, २०७४:

दिग्दर्शनको दफा ८.२ मा गाउँपालिका वा नगरपालिकाले वार्षिक योजना तथा बजेट तर्जुमा गर्नु पूर्व स्थानीय तहको भौगोलिक, सामाजिक, आर्थिक तथा पूर्वाधार लगायतका क्षेत्रको यथार्थ स्थिति देखिने गरी वस्तुस्थिति विवरण (Profile) तयार वा अद्यावधिक गर्नु पर्नेछ । अद्यावधिक वस्तुस्थिति विवरण आफ्नो वेब साइट मार्फत सार्वजनिक गर्नु पर्ने व्यवस्था गरेको छ ।

ङ) स्थानीय सरकार संचालन ऐन, २०७४:

तथ्यांक सम्बन्धि निम्न बमोजिम कार्य स्थानीय तह बाट नै गर्नु पर्ने प्रावधान भएको:

- स्थानीय तथ्यांक सम्बन्धि नीति, कानून, मापदण्ड, योजना कार्यान्वयन र अनुगमन;
- आधारभूत तथ्यांक संकलन र व्यवस्थापन;
- जन्म, मृत्यु, विवाह सम्बन्ध, सम्बन्ध बिच्छेद, बसाइ सराइ, आदिको दर्ता दर्ता, र पारिवारिक लागतको अभिलेख तथा पंजीकरण व्यवस्थापन;
- सूचना तथा सञ्चार, प्रविधियुक्त आधारभूत तथ्यांकको संकलन र व्यवस्थापन; र
- स्थानीय तथ्यांक र अभिलेख संकलन सम्बन्धि अन्य कार्य ।

१.४ तथ्याङ्क संकलन गर्न तथा पार्श्वचित्र निर्माण गर्न प्रयोग गरिएका विधिहरू

पार्श्वचित्र तयार गर्नका लागि निम्न चरणहरू पुरा गरिएको छ ।

क) तथ्याङ्क संकलनका लागि प्रश्नावली तयार

यो दस्तावेजको तयारीका क्रममा सर्वप्रथम सङ्घीय मामिला तथा सामान्य प्रशासनबाट जारी गरिएको गाउँ/नगर वस्तुगत विवरण तयारी कार्यविधि २०७६ ले व्यवस्था गरेबमोजिम विभिन्न विषयगत सूचनाहरूको लागि सूचना संकलन गर्नका लागि प्रश्नावली तयार गरियो । प्रश्नावलीलाई मोवाइल प्रविधिमा स्थानान्तरण गरी सफ्टवेयर प्रणालीसँग जोड्ने काम सम्पन्न गरिसके पछि झापा गाउँपालिका लगायत स्थानीय राजनीतिक दलका प्रतिनिधिहरूसँगको छलफल गरियो। छलफलबाट आएका सुझाव

तथा गा.का.पा.प्रतिनिधिहरूको अनुरोधमा केहि विशेष तथ्याङ्क संकलन गर्न प्रश्नावलिलाई संसोधन गरियो ।

ख) तथ्याङ्क संकलक स्वयंसेवकहरूको छनौट तथा अभिमुखीकरण

गाउँपालिका पार्श्वचित्र निर्माण का लागि चाहिने सम्पूर्ण तथ्याङ्कका लागि सम्बन्धित वडाबाट ६-८ जना प्रति वडा योग्य तथ्याङ्क संकलकको छनौट गरियो । संकलक छनौट गर्दा अनुभवी, भौगोलिक जानकारी भएको र जनघनत्वलाई ध्यान दिइएको थियो भने जातीय, भाषिक, वर्ग र लैङ्गिक जस्ता साझा सवालहरूलाई समेत आधारको रूपमा लिइएको थियो । स्थानीय भाषाको ज्ञान भएको र स्मार्ट मोवाइल चलाउन जान्ने व्यक्तिलाई प्राथमिकता दिइएको थियो । तथ्याङ्क संकलन अवधिभर संकलकहरूको अनुगमन, निरीक्षण र आवश्यक पृष्ठपोषण प्रदान गरिएको थियो ।

ग) तथ्यांक संकलन

मोवाइल प्रविधिमा आधारित सफ्टवेयर निर्माण गरी प्रश्नावलीहरूलाई सफ्टवेयरमा राखेर तथ्याङ्क संकलनलाई द्रुत गतिमा सम्पन्न गरिएको छ । प्रश्नावलीहरूलाई तर्कसंगत ढंगबाट नियन्त्रित गरिएको हुँदा मानवीय त्रुटीहरूलाई कम गरी प्रभावकारिता र मितव्यायितालाई वृद्धि गरि तथ्याङ्कलाई अद्यावधिक गरिएको ।

घ) तथ्याङ्क रुजु गर्नका लागि जानकारी कार्यशालाको आयोजना

संकलित तथ्याङ्कहरूको विवरण सहित वडा प्रतिनिधिहरूमाझ एक दिने कार्यशाला आयोजना गरियो । विभिन्न संघसस्था, अन्य सरोकारवाला र गाउँपालिका परिषदको सहभागितामा विभिन्न विषयसँग सम्बन्धित व्यक्तिहरूबाट कार्यशाला सहजीकरण भएको थियो । जसले गर्दा निर्माण गरिएको गाउँपालिका पार्श्वचित्र वास्तविक र स्तरीय हुने कुरालाई योगदान पुगेको छ ।

ङ) जनसंख्या, आर्थिक सामाजिक, संस्थागत तथा अन्य सम्पूर्ण तथ्याङ्कको विश्लेषण

संकलित तथ्याङ्कहरूलाई मोवाइलबाट कम्प्युटरमा स्थानान्तरण र भण्डारण गरियो । यसरी संकलन गरिएको विस्तृत तथ्याङ्कमा प्राथमिक स्रोतबाट संकलन गरिएको सम्पूण घरधुरी र परिवारको अभिलेख, समूह छलफल, स्रोत व्यक्ति अन्तरवाता र प्रत्यक्ष जानकारी संकलन गरीएका संस्थागत तथ्याङ्कहरू रहेका छन भने द्वितीय स्रोत अन्तर्गत गाउँपालिकाको विगतको अभिलेख र पार्श्वचित्र, विभिन्न प्रकाशन, पत्रपत्रिका, इन्टरनेट आदिबाट प्राप्त गरिएको छ । तथ्याङ्कलाई विश्लेषण गर्नका लागि Microsoft Excel, Google Fusion Table जस्ता सफ्टवेयरहरूको प्रयोग गरिएको छ । Arcview GIS 10.4 र Open Street Map र अन्य भौगोलिक विश्लेषण गर्ने प्रविधिहरूको समेत उपयोग गरिएको छ ।

१.५ वस्तुगत विवरणको सीमा

यस विवरणले वस्तुतः झापा गाउँपालिका क्षेत्रको तथ्याङ्कलाई समेटेको छ । गाउँ/नगर वास्तुस्थिति विवरण तयारी कार्यविधि २०७६ अनुरूप गाउँपालिकाका विभिन्न प्रकारका सूचनाहरू यसमा संग्रह गरिएका छन् । शिक्षा, स्वास्थ्य, संचार, शान्तिसुरक्षा, यातायात, कृषि, पशुपालन र उद्योगधन्धा लगायतका पेशा व्यवसायका साथमा बालबालिका, महिला र अपांगता भएका ब्यक्तिहरूको अवस्था तथा तिनलाई दिइएका सेवा र सुविधाका बारेमा पनि वस्तुगत विवरणमा समावेश गरिएको छ । वस्तुगत विवरण तयारीको क्षेत्र भौगोलिक रूपमा झापा गाउँपालिका रहेको छ भने विषयवस्तुका दृष्टिले सङ्घीय मामिला तथा सामान्य प्रशासन मन्त्रालयले तोकेको घरधुरी विवरणको फारमले समेट्ने विषयवस्तु समेटिएका छन् ।

परिच्छेद २: गाउँपालिकाको परिचय

२.१ ऐतिहासिक पृष्ठभूमि

झापा गाउँपालिका झापा जिल्लामा अवस्थित छ । वि.सं. २०७३ सालमा सङ्घीय मामिला तथा स्थानीय विकास मन्त्रालयले ७४४ स्थानीय तह लागू गर्दा झापा जिल्लामा साविकको कुमरखोद, टाघनडुब्बा र शरणामती गाउँ विकास समितिहरूलाई झापा गाउँपालिका बनाइएको हो ।

पृथ्वीनारायण शाहको शासन काल पूर्व मोरङ र झापामा सेन वंशको राज्य थियो । सन् १७७३ मा अभिमान सिंह बस्नेत र सरदार सारथी भण्डारीको नेतृत्वमा आएको फौजले आक्रमण गरी मोरङ र झापालाई कब्जा गरे। त्यहाँका राजा कर्णसेन भागेर धरान, विजयपुर पुगे । सन् १७७४ मा आक्रमण गरी विजयपुरलाई पनि कब्जामा लिए। अभिमान सिंह बस्नेतको नेतृत्वको फौजले पल्लो किराँतको उत्तरी सिमाना र पूर्व तमोर नदीसम्म अधिकार जमायो । सिंहलिला (फालेलुङ्ग) डाँडाको पानी ढलको पश्चिमतर्फ बसोबास गरेका र सिक्किम राज्यबाट सताइएका लिम्बू जातिहरू गोर्खालीसँग सम्झौता गरी नेपाल एकिकरणमा समाहित भएकाले पृथ्वीनारायण शाहको समयमा नेपालको सिमाना पूर्वी पहाडतर्फ सिंहलिला पहाडसम्म र मैदानतर्फ कन्काई नदी क्षेत्रसम्म फैलियो। सन् १७८३ मा अर्थात् रणबहादुर शाहको शासनकालमा नेपालको सिमाना पश्चिमतर्फ कुमाउँ, गढवाल र पूर्वतर्फ टिष्टा नदीसम्म पुगेको थियो। तर सन् १८१४ मा अङ्ग्रेजले बिराटनगर र रङ्गेलीबीच पर्ने 'धनपुर' भन्ने स्थान र झापा बजार साविक कुमरखोद गाविसमा आक्रमण गरी आफ्नो कब्जामा लियो ।

२.२ नामाकरण

पहिले झापा जिल्लाको सम्पूर्ण प्रशासनिक कार्य मोरङ गोश्वाराले हेर्ने गर्दथ्यो। पछि उक्त मोरङ गोश्वारा हालको कुमरखोद गाविस अन्तर्गत पर्ने झापा गाउँमा सारियो जुन गाउँ साविकको कुमरखोद गाविसमा झापा बजार नामले चिनिन्छ । तसर्थ त्यस झापा गाउँको नामबाटै कालान्तरमा यस ठाउँ (जिल्ला)को नाम झापा रहन पुग्यो । झापा जिल्लाका आदिवासी जाति राजवंशीहरूको राजवंशी भाषामा झापाको अर्थ ढकनी वा विको भन्ने अर्थ लाग्ने र शताब्दीऔं देखि वन जंगलबाट ढाकिएको वा छोपिएको हुँदा यस ठाउँको नाम झापा रहन गएको भन्ने भनाई रहिआएको छ । राज्य पुनसंरचना अन्तर्गत कुमरखोद, टाघनडुब्बा र शरणामती गाविसलाई समेटेर नयाँ गाउँपालिका निर्माण गर्दा जिल्लाकै नाममा रहेको र विगतको ऐतिहासिक पृष्ठभूमिलाई ध्यानमा राख्दै यस गाउँपालिकाको नाममा झापा नै राख्न सबैको सहमती भए अनुसार झापा नामाकरण गरिएको हो ।

२.३ हावापानी

यस गाउँपालिका मनसुनी हावापानी (अर्ध उष्ण र उष्ण हावा पानी पनि भनिन्छ) पाइन्छ। गृष्मकालमा यहाँको तापक्रम ३२ डिग्री सेल्सियस देखि ३५ डिग्री सेल्सियससम्म पुग्दछ भने शीतकालमा १५ देखि १० डिग्री सेल्सियससम्म ओर्लिन्छ। कुनै वर्ष अधिकतम तापक्रम ४२ डिग्री सेल्सियस सम्म पुगेको र न्यूनतम तापक्रम ८ डिग्री सेल्सियससम्म झरेको पाइन्छ । वर्षा ऋतुमा हिन्द महासागरको बङ्गालको खाडीबाट आउने मनसुनी

हावाबाट यहाँ २७१.७५ मिलि मीटरसम्म वर्षा हुने गरेको पाइन्छ । यहाँको हावापानी ज्यादै उष्ण र शुष्क हुने हुँदा स्वास्थ्यका लागि उपयोगी नभएपनि कृषि कार्यका लागि उपयोगी मानिन्छ ।

२.४ भौगोलिक अवस्थिति (सिमाना)

झापा गाउँपालिका पुर्बी नेपालको झापा जिल्लाको दक्षिणपूर्वी भागमा अवस्थित एक सुन्दर गाउँपालिका हो । बि.सं. २०७३ सालमा सङ्घीय मामिला तथा स्थानीय बिकास मन्त्रालयले ७४४ स्थानीय तह लागु गर्दा झापा जिल्लामा साबिकको कुमरखोद, टाघनडुब्बा र शरणामति गाउँ बिकास समितिहरूलाई झापा गाउँपालिका बनाईएको हो । झापा गाउँपालिकाको कूल क्षेत्रफल ९४.१२ वर्ग कि.मी रहेको छ । यो गाउँपालिका ७ वडा मा विभाजन गरिएको छ । २०६८ को जनगणना अनुसार यस गाउँपालिकाको कूल जनसङ्ख्या ३४,६०१ रहेको छ । यस गाउँपालिकाको सिमाना पूर्वमा बाहादशी गाउँपालिका पश्चिममा गौरिगंज गाउँपालिका र शिवसताक्षी नगरपालिका उत्तरमा कन्काई नगरपालिका र दक्षिणमा बिहार (भारत) रहेको छ ।

२.५ धारातालिय अवस्था

झापाको सुरंगा देखिबाट दक्षिणतर्फ होचिदै गएको समुन्द्री सतहबाट ७० मिटर देखि १०० मिटरसम्मको उचाईसम्म फैलिएको समथर क्षेत्र रहेको छ । यो गाउँ पालिका उत्तर दक्षिण फैलावट कन्काई नगरपालिकाबाट १७ किलोमिटरसम्म दक्षिण तर्फ फैलिएको छ । कन्काई नदि र बिरिंग खोलाको बिचमा रहेको यस पालिकाको धरातल प्राय समथर रहेको छ । दुवै तर्फ खोलाहरु भएको हुँदा यहाको माटो नदीले बगाएर थुपारेको बालुवा, पत्थर, कंकड आदि मिलेर बनेको छ ।

२.६ सामाजिक अवस्था

झापा गाउँपालिकामा जातजातिका हिसाबले मिश्रीत बसोबास भएता पनि जनजाती आदिबासीहरु मध्ये पनि सन्थाल जातिको बाहुल्यता रहेको छ ।

अधिकाशं मानिसहरुको मुख्य पेशा कृषि तथा पशुपालन भएको हुँदा विपन्न तथा विपन्न मध्यम परिवारहरु रहेको छन । विद्यालयस्तरको शिक्षाको पहुँच भएता पनि उच्च शिक्षाका लागि गाउँपालिका बाहिर जानु पर्ने अवस्था रहेको छ । स्वास्थ्य सेवाका लागि समेत गाउँपालिकामा उचित प्रबन्ध हुन सकेको छैन भने हाल एक गाउँपालिका १५ शैयाको अस्पताल निर्माणको अवधारणा अनुसार पहलहरु भैरहेको छ । कृषिमा आधारित जनजीवन भएको हुँदा शिक्षा तालिम तथा शसक्तिकरण समेत कृषिजन्य उद्यमशीलतामा आधारित रहेर सञ्चालन हुन सके यहाँका युवाहरुमा रोजगारी सृजना गर्न सकिने प्रसस्त सम्भावनाहरु रहेका छन ।

परिच्छेद ३: पारिवारिक विवरण तथा जनसंख्याको अवस्था

३.१ वडा अनुसार घरधुरी तथा जनसंख्या विवरण

तालिका १: वडा अनुसार घरधुरी तथा जनसंख्याको विवरण

वडा नं.	घरधुरी	जनसंख्या			क्षेत्रफल(वर्ग कि.मी.)	जनघनत्व
		महिला	पुरुष	कुल जनसंख्या		
१	१,०६७	२,५३४	२,६९७	५,२३१	१३.२४	३९५.०९
२	१,१३०	२,७१६	२,९३९	५,६५५	१७.२५	३२७.८३
३	१,३५३	३,३४७	३,४९६	६,८४३	८.४९	८०६.०१
४	१,०७३	२,९७३	३,१७७	६,१५०	१३.७८	४४६.३
५	१,१३९	२,९३८	३,१६३	६,१०१	११.५८	५२६.८६
६	१,२३०	२,८५६	३,०८१	५,९३७	१४.७९	४०१.४२
७	१,०३०	२,५६८	२,६५१	५,२१९	१४.९८	३४८.४
जम्मा	८,०२२	१९,९३२	२१,२०४	४१,१३६	९४.११	४३७.११

स्रोत : झापा गाउँपालिका पार्श्वचित्र निर्माण सर्वेक्षण २०७६/७७

तालिका २: राष्ट्रिय जनगणना २०६८ र गाउँपालिका प्रोफाईलका लागि गरिएको घरधुरी सर्वेक्षण (२०७६/७७) को आधारमा तुलनात्मक अध्ययन

वडा नं.	समावेश गाविस	२०६८ साल		२०७६/७७ सर्वेक्षण		जनसंख्या वृद्धि प्रतिशत (%)
		घरधुरी	जनसंख्या	घरधुरी	जनसंख्या	
१	कुमरखोद(१,२,३,४)	८८२	४,५०६	१,०६७	५,२३१	१३.८६
२	कुमरखोद(५,६,७,८,९)	१,०४९	५,०७९	१,१३०	५,६५५	१०.१९
३	टाघनडुब्बा(१,५,७-९)	१,११०	५,०५२	१,३५३	६,८४३	२६.१७
४	टाघनडुब्बा(२-४,६)	९६५	५,२०३	१,०७३	६,१५०	१५.४
५	शरणामती(१,२,३)	९९१	५,२२९	१,१३९	६,१०१	१४.२९
६	शरणामती(४,५,६)	१,१४०	५,१२३	१,२३०	५,९३७	१३.७१
७	शरणामती(७,८,९)	९६१	४,४०९	१,०३०	५,२१९	१५.५२
जम्मा		७,०९८	३४,६०१	८,०२२	४१,१३६	१५.८९

स्रोत : झापा गाउँपालिका पार्श्वचित्र निर्माण सर्वेक्षण २०७६/७७

यस गाउँपालिकाको समग्र जनसंख्या २०६८ साल को राष्ट्रिय जनगणनाको भन्दा कुल १५.८९% ले वृद्धि भएको छ । यस गाउँपालिकाको प्रतिवर्ष **जनसंख्या वृद्धि दर १.५१%** रहेको छ ।

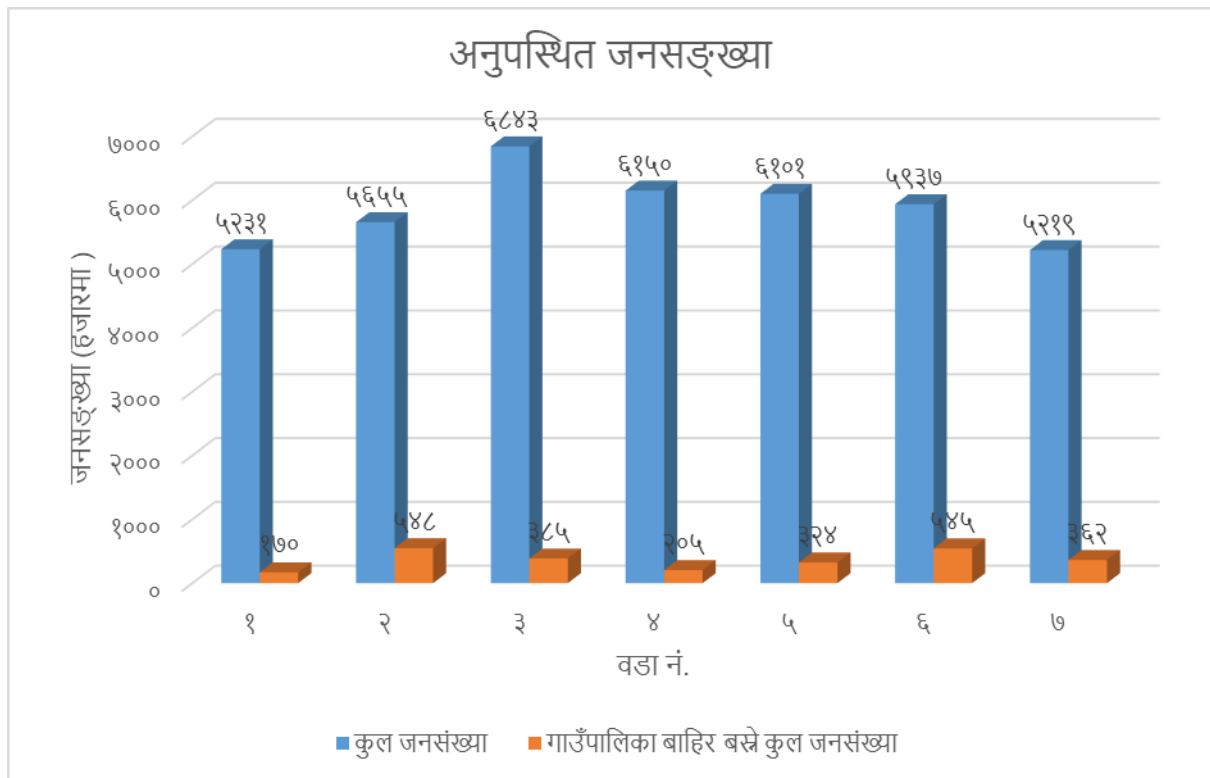
३.२ गाउँपालिकाको अनुपस्थित जनसंख्या विवरण

तालिका ३: गाउँपालिकाको अनुपस्थित जनसंख्या विवरण

वडा नं.	कुल जनसंख्या	गाउँपालिका बाहिर बस्ने कुल जनसंख्या	विदेशमा बस्ने जनसंख्या			नेपाल भित्रै अन्यत्र बस्ने			गा.पा. बाहिर भएका जनसंख्या प्रतिशत (%)
			महिला	पुरुष	जम्मा	महिला	पुरुष	जम्मा	
१	५२३१	१७०	८	१२१	१२९	११	३०	४१	३.२५
२	५६५५	५४८	३८	३२८	३६६	५७	१२५	१८२	९.६९
३	६८४३	३८५	२७	२८८	३१५	२९	४१	७०	५.६३
४	६१५०	२०५	१०	१६२	१७२	५	२८	३३	३.३३
५	६१०१	३२४	७	२५१	२५८	२५	४१	६६	५.३१
६	५९३७	५४५	३८	३३३	३७१	६५	१०९	१७४	९.१८
७	५२१९	३६२	२४	२४५	२६९	३३	६०	९३	६.९४
जम्मा	४१,१३६	२,५३९	१५२	१,७२८	१,८८०	२२५	४३४	६५९	६.१७

स्रोत : झापा गाउँपालिका पार्श्वचित्र निर्माण सर्वेक्षण २०७६।७७

चित्र १: गाउँपालिकाको अनुपस्थित जनसंख्या



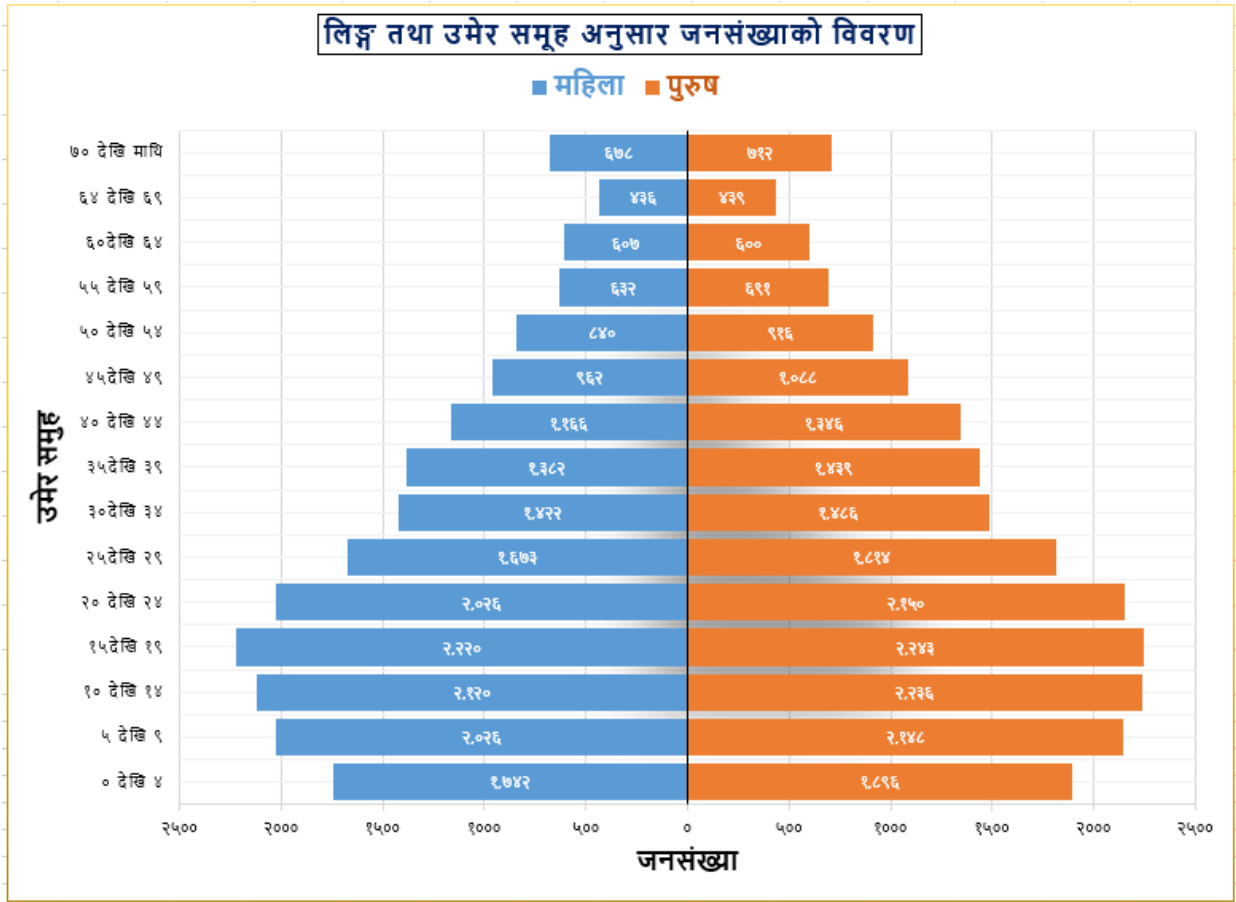
३.३ उमेर तथा लिंगका आधारमा जनसंख्या विवरण

तालिका ४: उमेर तथा लिंगका आधारमा जनसंख्या विवरण

उमेर समूह (बर्षमा)	लिंग		जम्मा	प्रतिशत (%) उमेर समूह अनुसार	उमेर समूह अनुसार लैङ्गिक प्रतिशत (%)	
	महिला	पुरुष			महिला	पुरुष
० देखि ४	१,७४२	१,८९६	३,६३८	८.८४	४७.८८	५२.१२
५ देखि ९	२,०२६	२,१४८	४,१७४	१०.१५	४८.५४	५१.४६
१० देखि १४	२,१२०	२,२३६	४,३५६	१०.५९	४८.६७	५१.३३
१५देखि १९	२,२२०	२,२४३	४,४६३	१०.८५	४९.७४	५०.२६
२० देखि २४	२,०२६	२,१५०	४,१७६	१०.१५	४८.५२	५१.४८
२५देखि २९	१,६७३	१,८१४	३,४८७	८.४८	४७.९८	५२.०२
३०देखि ३४	१,४२२	१,४८६	२,९०८	७.०७	४८.९	५१.१
३५देखि ३९	१,३८२	१,४३९	२,८२१	६.८६	४८.९९	५१.०१
४० देखि ४४	१,१६६	१,३४६	२,५१२	६.११	४६.४२	५३.५८
४५देखि ४९	९६२	१,०८८	२,०५०	४.९८	४६.९३	५३.०७
५० देखि ५४	८४०	९१६	१,७५६	४.२७	४७.८४	५२.१६
५५ देखि ५९	६३२	६९१	१,३२३	३.२२	४७.७७	५२.२३
६०देखि ६४	६०७	६००	१,२०७	२.९३	५०.२९	४९.७१
६४ देखि ६९	४३६	४३९	८७५	२.१३	४९.८३	५०.१७
७० देखि माथि	६७८	७१२	१,३९०	३.३८	४८.७८	५१.२२
जम्मा	१९,९३२	२१,२०४	४१,१३६	१००.	४८.४५	५१.५५

स्रोत : झापा गाउँपालिका पार्श्वचित्र निर्माण सर्वेक्षण २०७६।७७

चित्र २: उमेर तथा लिंगका आधारमा जनसंख्या विवरण



३.४ मातृभाषाको आधारमा विवरण

तालिका ५: मातृभाषाका आधारमा वडागत घरधुरी विवरण

मातृभाषा	वडा न							जम्मा	प्रतिशत (%)
	१	२	३	४	५	६	७		
नेपाली	१००	३३८	४४५	१५४	३५	८१७	४७८	२,३६७	२९.५१
उर्दु	३४२	३२	१७२	४८१	३३२	१४	४७	१,४२०	१७.७
सुरजापुरी	२८३	९२	३१८	२१४	३८०	१२	४९	१,३४८	१६.८
सन्थाली	१७१	२०२	१६१	७८	१००	१०३	१५२	९६७	१२.०५
राजवंशी	११०	२६४	११५	६८	१७०	३६	४७	८१०	१०.१
मैथिली	८	९९	२०	३१	८३	२९	२६	२९६	३.६९
राई	८	१५	३८	१	९	६६	४९	१८६	२.३२
नेपालभाषा	३	१३	२०	७		४१	२४	१०८	१.३५
थारु	४	१७	२८	३२	१०	६	६	१०३	१.२८
लिम्बु	३३	१३	२			२५	२३	९६	१.२

मातृभाषा	वडा न							जम्मा	प्रतिशत (%)
	१	२	३	४	५	६	७		
भोजपुरी	२	४	८	३	३	१०	५२	८२	१.०२
मगर		१७	३		३	१६	३७	७६	०.९५
तामाङ	२	८	१६		२	३२	१०	७०	०.८७
बङ्गाली		४	७	३	२	३	२४	४३	०.५४
सुनुवार		१०				१०		२०	०.२५
गुरुङ्ग	१					६	६	१३	०.१६
मेचे					१०			१०	०.१२
अन्य		२		१		४		७	०.०९
जम्मा	१,०६७	१,१३०	१,३५३	१,०७३	१,१३९	१,२३०	१,०३०	८,०२२	१००.

स्रोत : झापा गाउँपालिका पार्श्वचित्र निर्माण सर्वेक्षण २०७६।७७

तालिका ६: मातृभाषाका आधारमा वडागत जनसंख्या विवरण

मातृभाषा	वडा न							जम्मा
	१	२	३	४	५	६	७	
नेपाली	४५०	१,७१०	२,१७३	७५४	१६५	३,९२४	२,३८६	११,५६२
उर्दु	१,७६६	१६४	१,१८२	३,२९०	२,३९९	७७	२८५	९,१६३
सुरजापुरी	१,३१२	४४५	१,३८१	१,०२२	१,६४२	६१	२५१	६,११४
सन्थाली	८७३	१,०४७	८५४	३५६	५१६	५२१	७८०	४,९४७
राजवंशी	५०२	१,२६७	५१५	३०९	७५६	१५७	२४३	३,७४९
मैथिली	३९	५१७	११४	१७१	४२५	१४५	१२०	१,५३१
राई	५७	७५	२२१	४	४३	३०८	२५६	९६४
थारु	२०	७९	१३८	१७४	४१	२३	३८	५१३
नेपालभाषा	१३	६२	१०८	३३		१९१	१०१	५०८
लिम्बु	१६२	६३	११			११०	९६	४४२
भोजपुरी	९	१९	३१	१४	१६	४७	२७०	४०६
मगर		८२	१३		१५	८४	१८७	३८१
तामाङ	१३	३१	६७		१४	१७६	५९	३६०
बङ्गाली		२३	३५	१९	१२	१३	१२१	२२३
सुनुवार		४५				५२		९७
गुरुङ्ग	१५					२७	२६	६८
मेचे					५७			५७
अन्य	०	२६	०	४	०	२१	०	५१
जम्मा	५,२३१	५,६५५	६,८४३	६,१५०	६,१०१	५,९३७	५,२१९	४१,१३६

स्रोत : झापा गाउँपालिका पार्श्वचित्र निर्माण सर्वेक्षण २०७६।७७

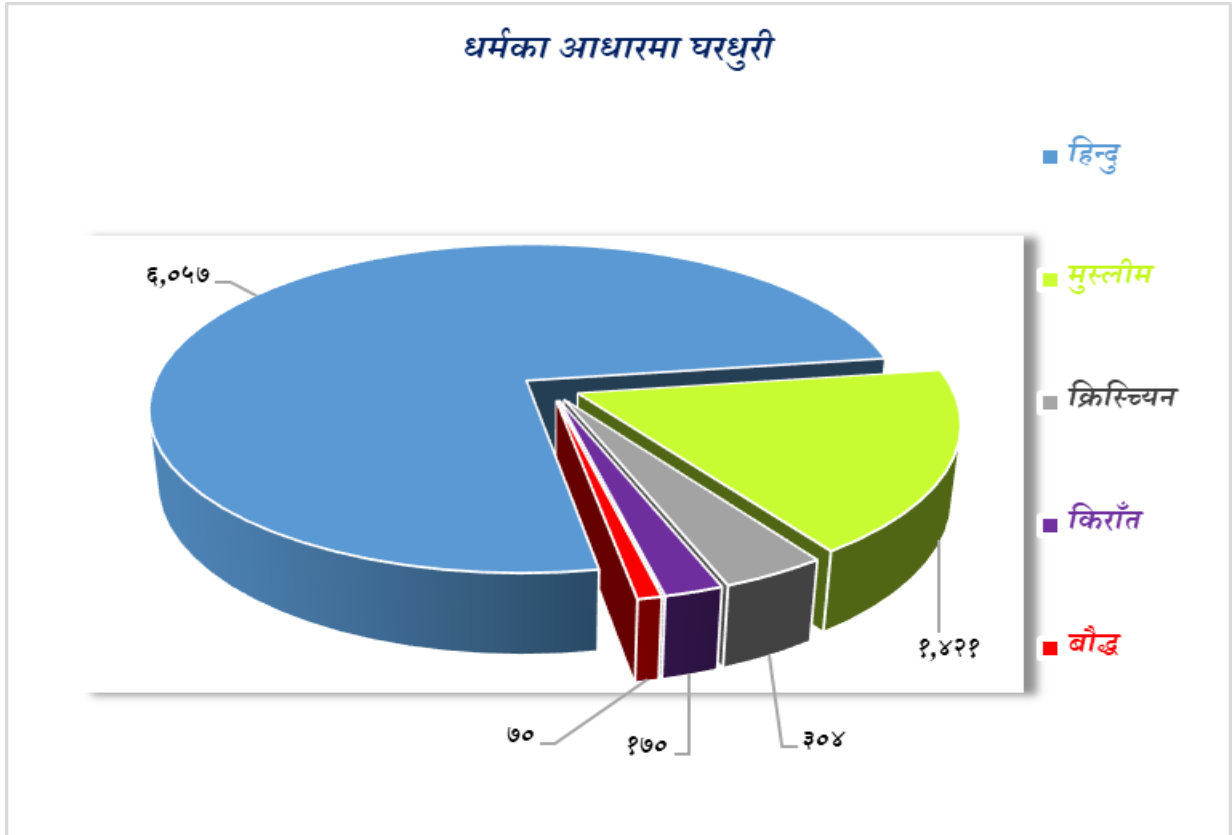
३.५ धर्मका आधारमा विवरण

तालिका ७: वडागत रुपमा धर्मका आधारमा घरधुरी विवरण

धर्म	वडा नं.							जम्मा	प्रतिशत (%)
	१	२	३	४	५	६	७		
हिन्दु	६५७	१,०२५	१,०८८	५६५	७६६	१,०८५	८७१	६,०५७	७५.५
मुस्लीम	३४२	३२	१७३	४८१	३३२	१४	४७	१,४२१	१७.७१
क्रिस्चियन	३८	५१	६१	२५	४०	३१	५८	३०४	३.७९
किराँत	२७	१६	२२	२		६२	४१	१७०	२.१२
बौद्ध	३	६	९		१	३८	१३	७०	०.८७
जम्मा	१,०६७	१,१३०	१,३५३	१,०७३	१,१३९	१,२३०	१,०३०	८,०२२	१००.

स्रोत : झापा गाउँपालिका पार्श्वचित्र निर्माण सर्वेक्षण २०७६।७७

चित्र ३: धर्मका आधारमा घरधुरी विवरण



तालिका ८: वडागत रूपमा धर्मका आधारमा जनसंख्या विवरण

धर्म	वडा नं.							जम्मा
	१	२	३	४	५	६	७	
हिन्दु	३,१३१	५,१३०	५,१८६	२,७४४	३,४९४	५,२०६	४,३६७	२९,२५८
मुस्लीम	१,७७०	१६४	१,१८७	३,२९०	२,३९९	७७	२८५	९,१७२
क्रिस्चियन	१७५	२५४	३०५	११०	१९९	१५३	३०१	१,४९७
किराँत	१२७	८३	१२९	६		२९७	२०१	८४३
बौद्ध	२८	२४	३६		९	२०४	६५	३६६
जम्मा	५,२३१	५,६५५	६,८४३	६,१५०	६,१०१	५,९३७	५,२१९	४१,१३६

स्रोत : झापा गाउँपालिका पार्श्वचित्र निर्माण सर्वेक्षण २०७६/७७

३.६ जातियताका आधारमा जनसंख्या विवरण

तालिका ९: जातियताका आधारमा घरधुरी तथा जनसंख्या विवरण

जात /जाति	घरधुरी संख्या	महिला	पुरुष	जम्मा	प्रतिशत (%)
मुसलमान	१,४२१	४,७७१	४,४०१	९,१७२	२२.३
सन्थाल	१,०२३	२,६६१	२,५३९	५,२००	१२.६४
क्षेत्री	९१४	२,३३५	२,२१८	४,५५३	११.०७
गणेश	९५६	२,१४८	२,०४३	४,१९१	१०.१९
ब्राम्हण	८४३	२,१३१	२,०५४	४,१८५	१०.१७
राजवंशी	७५६	१,८०६	१,६९५	३,५०१	८.५१
यादव	२२६	५४९	५११	१,०६०	२.५८
राई	१८६	४९९	४६५	९६४	२.३४
कामी	१७८	४२८	४०४	८३२	२.०२
खत्वे	१५०	४२८	३६२	७९०	१.९२
लिम्बु	१६१	३९५	३८६	७८१	१.९
कोच	१७५	३९६	३७४	७७०	१.८७
माझी	१२७	३२०	३०३	६२३	१.५१
थारु	१०३	२७१	२४२	५१३	१.२५

जात /जाति	घरधुरी संख्या	महिला	पुरुष	जम्मा	प्रतिशत (%)
नेवार	१०८	२७३	२३५	५०८	१.२३
हलुवाई	८०	२००	१९२	३९२	०.९५
मगर	७७	२०५	१७७	३८२	०.९३
तामाङ	६८	१७६	१७०	३४६	०.८४
तत्मा	४८	१३४	११५	२४९	०.६१
दमाई	५२	१२८	१२०	२४८	०.६
केवत	४५	११९	११४	२३३	०.५७
बङ्गाली	३७	१०५	९९	२०४	०.५
ठाकुर	४०	९७	१०४	२०१	०.४९
उरौ	४२	११०	८२	१९२	०.४७
भुजेल	२०	४८	५५	१०३	०.२५
ठकुरी	१८	४९	४९	९८	०.२४
सुनुवार	१९	४०	५१	९१	०.२२
महल्ला	१५	५०	३९	८९	०.२२
चमार	२१	३३	५२	८५	०.२१
सन्यासी	१६	४६	३९	८५	०.२१
गुरुङ	१३	३५	३३	६८	०.१७
मेचे	१२	३५	२९	६४	०.१६
पोद्दार	९	२३	३१	५४	०.१३
डोम	८	१९	१९	३८	०.०९
शर्मा	१०	१५	२०	३५	०.०९
रिषिदेव	५	१७	१६	३३	०.०८
माडवारी	३	१३	१७	३०	०.०७
अमास्ता	६	१४	१३	२७	०.०७
दुसाध	६	१४	१३	२७	०.०७
कायस्थ	५	१४	१२	२६	०.०६
कुर्मी	५	१५	९	२४	०.०६
सार्की	६	१३	११	२४	०.०६
सहानी	४	१३	९	२२	०.०५
शेर्पा	२	६	७	१३	०.०३
बानिया	३	७	३	१०	०.०२
जम्मा	८,०२२	२१,२०४	१९,९३२	४१,१३६	१००.

स्रोत : झापा गाउँपालिका पार्श्वचित्र निर्माण सर्वेक्षण २०७६।७७

३.७ लिङ्ग र उमेरका आधारमा घरमुलीको विवरण

तालिका १०: लिङ्गका आधारमा घरमुलीको विवरण (वडागत)

वडा नं.	महिला	पुरुष	जम्मा
१	२६२	८०५	१०६७
२	२९३	८३७	११३०
३	२२९	११२४	१३५३
४	१२१	९५२	१०७३
५	२६९	८७०	११३९
६	३५८	८७२	१२३०
७	२२८	८०२	१०३०
जम्मा	१७६०	६२६१	८०२२

स्रोत : झापा गाउँपालिका पार्श्वचित्र निर्माण सर्वेक्षण २०७६।७७

तालिका ११: उमेर तथा लिङ्गका आधारमा घरमुलीको विवरण

लिङ्ग	घरमुलीको संख्या						जम्मा	प्रतिशत (%)
	उमेर »	१० देखि १९	२० देखि २९	३० देखि ३९	४० देखि ४९	४९ देखि माथि		
महिला		११	२०४	४१८	३७६	७५१	१७६०	२१.९४
पुरुष		१५	४४९	१२७५	१७१२	२८११	६२६२	७८.०६
जम्मा		२६	६५३	१६९३	२०८८	३५६२	८०२२	१००.

स्रोत : झापा गाउँपालिका पार्श्वचित्र निर्माण सर्वेक्षण २०७६।७७

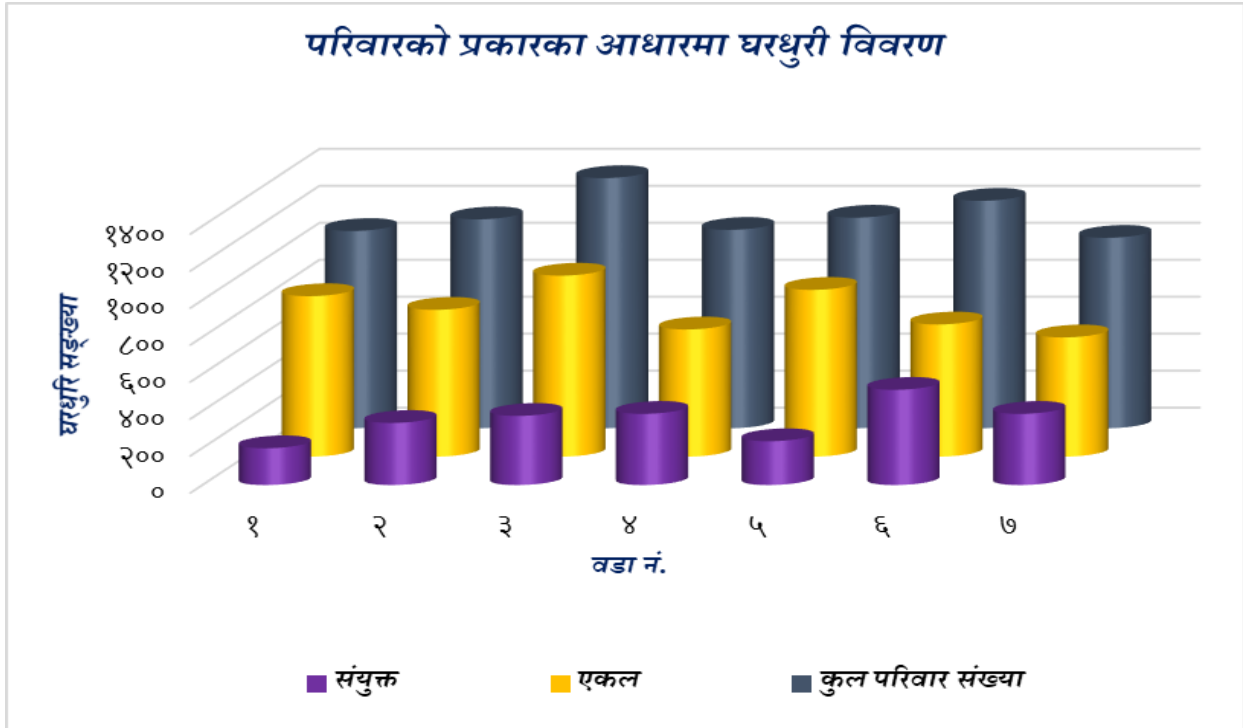
३.८ परिवारको प्रकारका आधारमा घरधुरी संख्या

तालिका १२: परिवारको प्रकारका आधारमा घरधुरी संख्या

वडा नं.	संयुक्त	एकल	कुल परिवार संख्या
१	१९९	८६८	१०६७
२	३३६	७९४	१,१३०
३	३७४	९७९	१,३५३
४	३८५	६८८	१,०७३
५	२३७	९०२	१,१३९
६	५१५	७१५	१,२३०
७	३८५	६४५	१०३०
जम्मा	२,४३१	५,५९१	८,०२२
प्रतिशत (%)	३०.३	६९.७	१००.

स्रोत : झापा गाउँपालिका पार्श्वचित्र निर्माण सर्वेक्षण २०७६।७७

चित्र ४: परिवारको प्रकारका आधारमा घरधुरी विवरण



३.१ घरको स्वामित्वका आधारमा घरपरिवार विवरण

तालिका १३: घरको स्वामित्वका आधारमा घरपरिवार विवरण (वडागत)

वडा नं.	भाडामा			संस्थागत			आफ्नै			जम्मा घरधुरी	जम्मा जनसंख्या
	घरधुरी	महिला	पुरुष	घरधुरी	महिला	पुरुष	घरधुरी	महिला	पुरुष		
१	२३	३९	५२				१,०४४	२,४९५	२,६४५	१,०६७	५,२३१
२	१३७	२८७	३४०	३	१०	१०	९९०	२,४१९	२,५८९	१,१३०	५,६५५
३	१८	३१	४१	१	३	२	१,३३४	३,३१३	३,४५३	१,३५३	६,८४३
४	१७	४६	४०	१	२	२	१,०५५	२,९२५	३,१३५	१,०७३	६,१५०
५	१४	३०	२८				१,१२५	२,९०८	३,१३५	१,१३९	६,१०९
६	८५	१६९	१८८	७	१५	१५	१,१३८	२,६७२	२,८७८	१,२३०	५,९३७
७	२६	५६	४४	८	१५	२२	९९६	२,४९७	२,५८५	१,०३०	५,२१९
जम्मा	३२०	६५८	७३३	२०	४५	५१	७,६८२	१९,२२९	२०,४२०	८,०२२	४१,१३६

स्रोत : झापा गाउँपालिका पार्श्वचित्र निर्माण सर्वेक्षण २०७६।७७

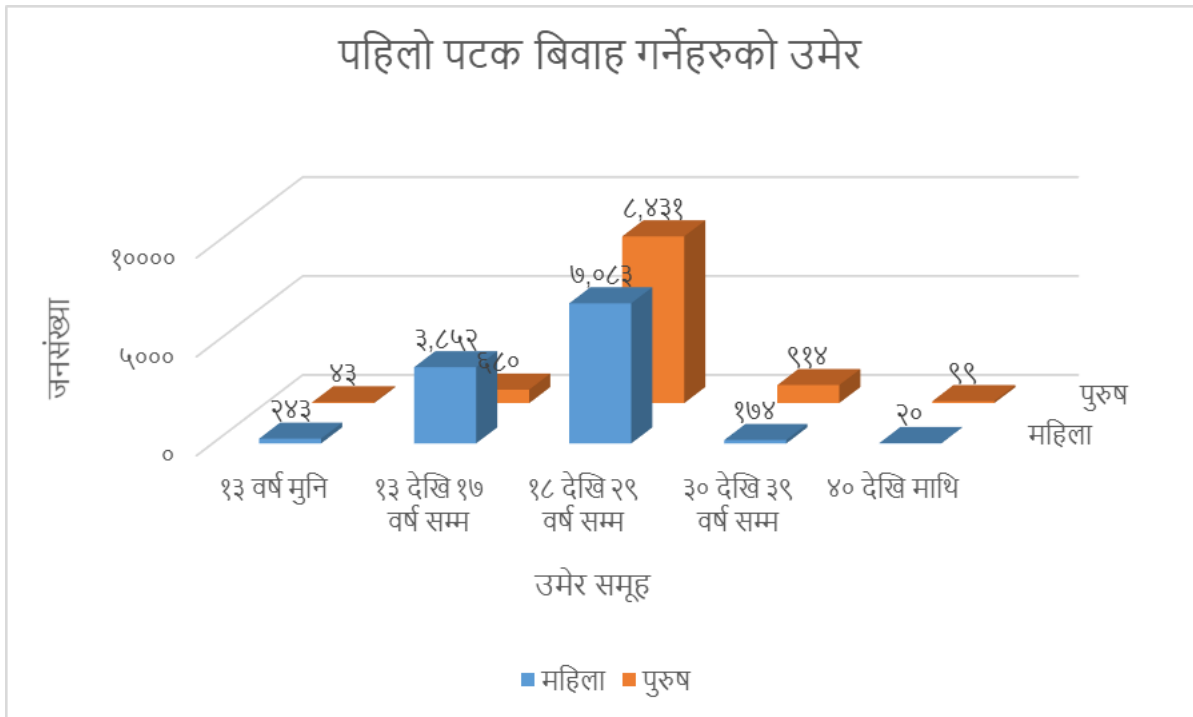
३.१० पहिलो पटक बिवाह गरेको उमेरको आधारमा जनसंख्या

तालिका १४: पहिलो पटक बिवाह गरेको उमेरको आधारमा जनसंख्या विवरण

लिङ्ग	पहिलो पटक बिवाह गर्नेहरूको उमेर समूह					वैवाहिक सम्बन्धमा रहेकाको कुल जनसंख्या
	१३ वर्ष मुनि	१३ देखि १७ वर्ष सम्म	१८ देखि २९ वर्ष सम्म	३० देखि ३९ वर्ष सम्म	४० देखि माथि	
महिला	२४३	३,८५२	७,०८३	१७४	२०	११,३७२
पुरुष	४३	६८०	८,४३१	९१४	९९	१०,१६७
जम्मा	२८६	४,५३२	१५,५१४	१,०८८	११९	२१,५३९
प्रतिशत (%)	१.३३	२१.०४	७२.०३	५.०५	०.५५	१००.

स्रोत : झापा गाउँपालिका पार्श्वचित्र निर्माण सर्वेक्षण २०७६/७७

चित्र ५: पहिलो पटक बिवाह गरेको उमेरको आधारमा जनसंख्या विवरण



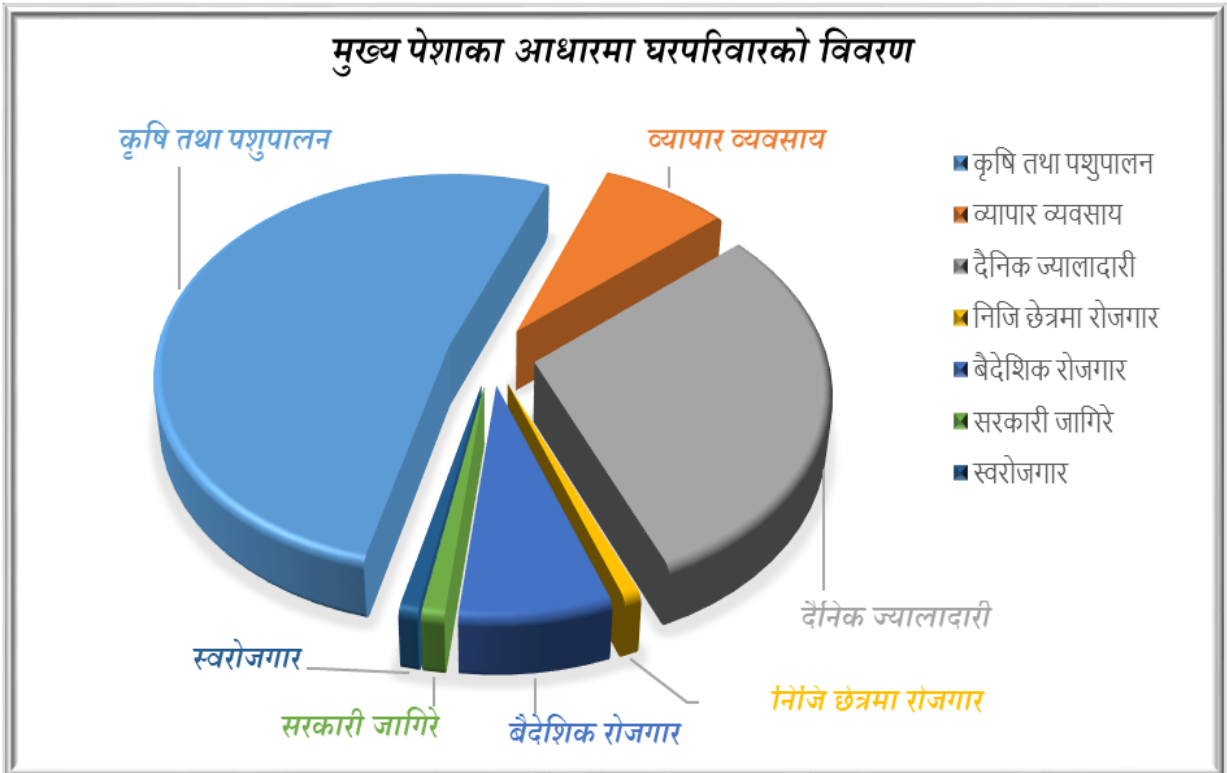
३.११ मुख्य पेशाका आधारमा घरधुरी विवरण

तालिका १५: मुख्य पेशाका आधारमा घरधुरी विवरण

वडा नं.	कृषि तथा पशुपालन	व्यवसाय	दैनिक ज्यालादारी	निजि क्षेत्रमा रोजगार	बैदेशिक रोजगार	सरकारी जागिरे	स्वरोजगार	जम्मा
१	५०२	६६	३७७	११	८६	६	१९	१०६७
२	६२९	१६५	२०२	८	९३	१४	१९	११३०
३	६१२	११४	४५०	४	१४८	१६	९	१३५३
४	४३८	९१	४३२	९	७८	१७	८	१०७३
५	५०३	८०	४०४	११	१०९	१७	१५	११३९
६	८१३	५२	२६८	१६	६०	१७	४	१२३०
७	६७५	६९	२५४	९	१९	३	१	१०३०
जम्मा	४,१७२	६३७	२,३८७	६८	५९३	९०	७५	८,०२२
प्रतिशत (%)	५२.०१	७.९४	२९.७६	०.८५	७.३९	१.१२	०.९३	१००

स्रोत : झापा गाउँपालिका पार्श्वचित्र निर्माण सर्वेक्षण २०७६/७७

चित्र ६: मुख्य पेशाका आधारमा घरधुरी विवरण



३.१२ आर्थिक रूपले सक्रिय जनसंख्या विवरण

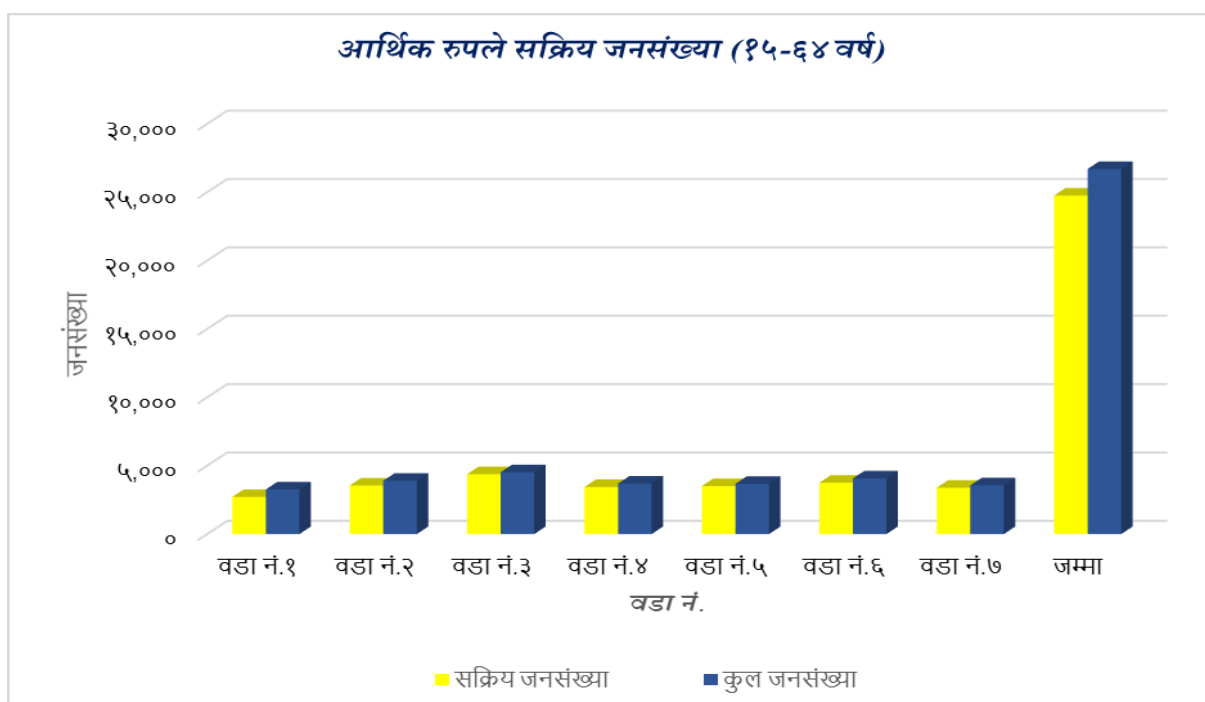
तालिका १६: आर्थिक रूपमा सक्रिय जनसंख्या (१५- ५९ वर्ष उमेर समूह)

वडा नं.	आर्थिक रूपले सक्रिय महिला (१५-६४ वर्ष)			आर्थिक रूपले सक्रिय पुरुष (१५-६४ वर्ष)			कुल सक्रिय जनसंख्या (१५-६४ वर्ष)		
	सक्रिय महिला संख्या	कुल महिला संख्या	सक्रिय प्रतिशत (%)	सक्रिय पुरुष	कुल पुरुष संख्या	सक्रिय प्रतिशत (%)	सक्रिय जनसंख्या	कुल जनसंख्या	प्रतिशत (%)
१	१,२५८	१,५८१	७९.५७	१,४६०	१,६८६	८६.६	२,७१८	३,२६७	८३.२
२	१६४७	१,८७०	८८.०७	१,९०३	२,०३१	९३.७	३,५५०	३,९०१	९१.
३	२,१७८	२,२०७	९८.६९	२,२०६	२,३२०	९५.०९	४,३८४	४,५२७	९६.८४
४	१,६६४	१,७८१	९३.४३	१,७८१	१,९१४	९३.०५	३,४४५	३,६९५	९३.२३
५	१,७००	१,७७४	९५.८३	१,८१४	१,९०३	९५.३२	३,५१४	३,६७७	९५.५७
६	१,८६५	१,९७१	९४.६२	१,८८७	२,०९७	८९.९९	३,७५२	४,०६८	९२.२३
७	१६८१	१,७४६	९६.२८	१७०९	१,८२२	९३.८	३,३९०	३,५६८	९५.०१
जम्मा	११,९९३	१२,९३०	९२.७५	१२,७६०	१३,७७३	९२.६५	२४,७५३	२६,७०३	९२.७

स्रोत : झापा गाउँपालिका पार्श्वचित्र निर्माण सर्वेक्षण २०७६/७७

यस गा.पा. का सक्रिय उमेर समूह (१५-६४ वर्ष उमेर समूह) का ९२.७५% महिला र ९२.६५% पुरुष आर्थिक रूपले सक्रिय रहेका छन्। १५-६४ वर्ष उमेर समूह को कुल जनसंख्याको ९२.७% जनसंख्या आर्थिक रूपले सक्रिय रहेको तथ्यांक छ।

चित्र ७: आर्थिक रूपले सक्रिय जनसंख्या विवरण



३.१३ अपाङ्गताका आधारमा जनसंख्या विवरण

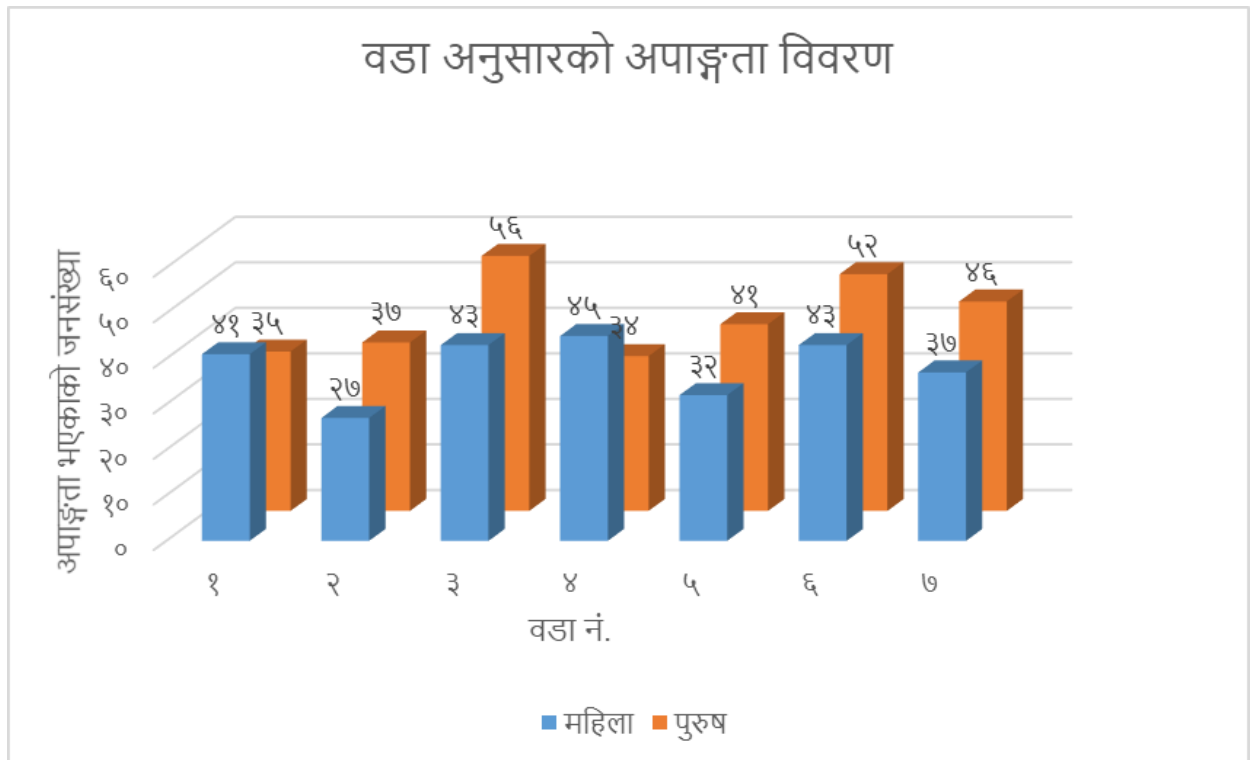
तालिका १७: वडागत अपाङ्गता भएका व्यक्तिको विवरण र अपाङ्गता प्रतिशत (%)

वडा नं.	कुल जनसंख्या			अपाङ्गता भएका व्यक्तिको संख्या			अपाङ्गता प्रतिशत (%)
	महिला	पुरुष	जम्मा	महिला	पुरुष	जम्मा	
१	२,५३४	२,६९७	५,२३१	४१	३५	७६	१.४५
२	२,७१६	२,९३९	५,६५५	२७	३७	६४	१.१३
३	३,३४७	३,४९६	६,८४३	४३	५६	९९	१.४५
४	२,९७३	३,१७७	६,१५०	४५	३४	७९	१.२८
५	२,९३८	३,१६३	६,१०१	३२	४१	७३	१.२
६	२,८५६	३,०८१	५,९३७	४३	५२	९५	१.६
७	२,५६८	२,६५१	५,२१९	३७	४६	८३	१.५९
जम्मा	१९,९३२	२१,२०४	४१,१३६	२६८	३०१	५६९	१.३८

स्रोत : झापा गाउँपालिका पार्श्वचित्र निर्माण सर्वेक्षण २०७६।७७

कुल जनसंख्यामा अपाङ्गता भएका जनसंख्या प्रतिशत: १.३८%. रहेको छ ।

चित्र ८: वडागत अपाङ्गता भएका व्यक्तिको विवरण



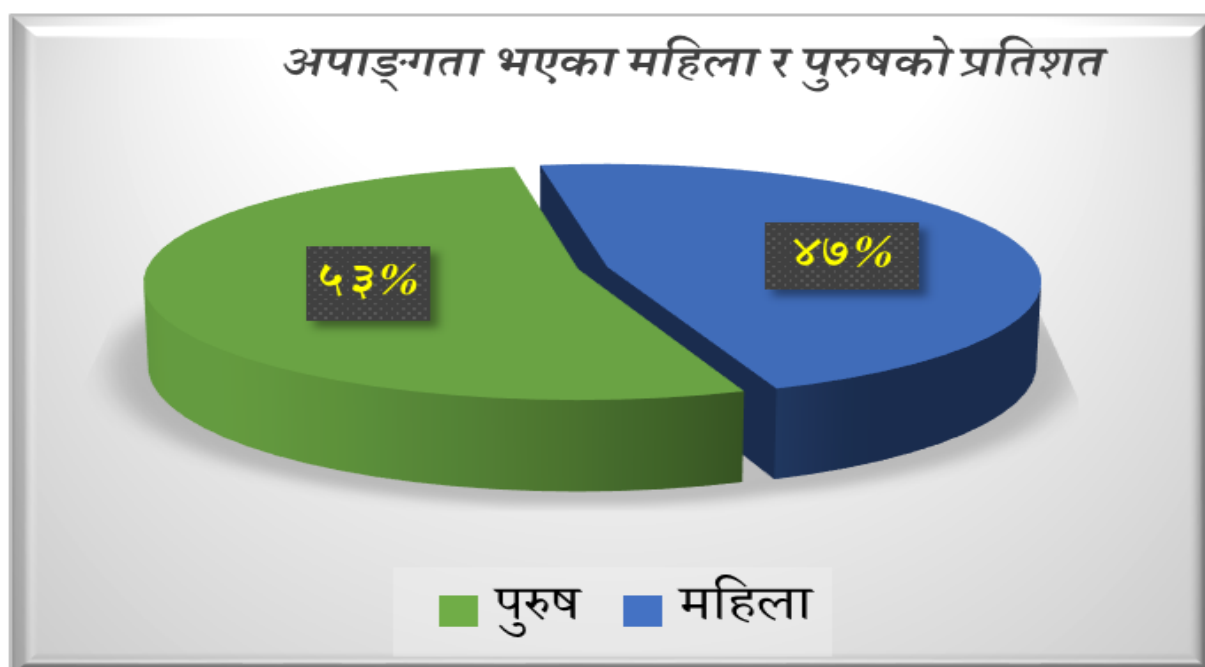
तालिका १८: अपाङ्गता भएका ब्यक्तिहरुको वडागत विवरण

वडा नं.	महिला	पुरुष	जम्मा	वडागत अपाङ्गता प्रतिशत (%)
१	४१	३५	७६	१३.३६
२	२७	३७	६४	११.२५
३	४३	५६	९९	१७.४
४	४५	३४	७९	१३.८८
५	३२	४१	७३	१२.८३
६	४३	५२	९५	१६.७
७	३७	४६	८३	१४.५९
जम्मा	२६८	३०१	५६९	१००.

स्रोत : झापा गाउँपालिका पार्श्वचित्र निर्माण सर्वेक्षण २०७६/७७

माथिको तालिकामा अपाङ्गता भएका कुल जनसंख्या मध्ये १३.३६% वडा नं. १ मा, ११.२५% वडा नं. २ मा त्यसैगरी क्रमशः ३ मा १७.४%, ४ मा १३.८८%, ५ मा १२.८३%, ६ मा १६.७% र वडा नं. ७ मा १४.५९ % अपाङ्गता भएका व्यक्ति रहेको देखिन्छ ।

चित्र ९: अपाङ्गता भएका महिला र पुरुषको प्रतिशत



३.१४ बसाईसराई सम्बन्धी विवरण

तालिका १९: बसाईसराई दर्ता सम्बन्धि विवरण

वडा नं.	बसाईसराई दर्ता (घरधुरी संख्या)		
	गएको संख्या	आएको संख्या	जम्मा संख्या
१	१६	२९	४५
२	१२	३२	४४
३	६		६
४	३	६	९
५	५	१	६
६	१	५	६
७	१५	१०	२५
जम्मा	५८	८३	१४१

स्रोत : झापा गाउँपालिका कार्यालय २०७६/७७

३.१५ व्यक्तिगत घटना सम्बन्धी विवरण

तालिका २०: व्यक्तिगत घटना सम्बन्धी विवरण

वडा नं.	जन्म दर्ता			मृत्यु दर्ता			विवाह दर्ता संख्या	सम्बन्ध विच्छेद
	जम्मा दर्ता संख्या	महिला	पुरुष	जम्मा दर्ता संख्या	महिला	पुरुष		
१	१७९	७४	१०५	३०	१४	१६	५४	
२	२७१	१३७	१३४	४३	१६	२७	८३	
३	७४	३६	१८	५	४	१	११	१
४	१६१	७९	८२	२९			५२	
५	१४५	७१	७४	२६	१३	१३	४४	
६	२५७	१२६	१३१	४०	१५	२५	३२	
७	१२५	९०	६२	२४	१२	१२	६२	
जम्मा	१२१२	६१३	६०६	१९७	७४	९४	३३८	१

स्रोत : झापा गाउँपालिका कार्यालय २०७६/७७

३.१६ सामाजिक सुरक्षा कार्यक्रमबाट लाभान्वित विवरण

तालिका २१: वडागतरूपमा सामाजिक सुरक्षा कार्यक्रमबाट लाभान्वित विवरण

वडा नं.	जेष्ठ नागरीक			दलित जेष्ठ नागरीक			एकल महिला	पूर्ण अपाङ्ग			आंशिक अपाङ्ग		
	महिला	पुरुष	जम्मा	महिला	पुरुष	जम्मा		महिला	पुरुष	जम्मा	महिला	पुरुष	जम्मा
१	२७	८१	१०८		१	१	११५	४	४	८	८	८	१६
२	१०९	६४	१७३	६	९	१५	१६६	२	३	५	७	१२	१९
३	८३	९१	१७४	७	११	१८	१७१	७	६	१३	९	९	१८
४	४०	५८	९८	१	५	६	१५०	१०		१०	८	११	१९
५	६८	६०	१२८	४	८	१२	१३२	६	५	११	४	१०	१४
६	११५	१८९	३०४	२२	१८	४०	३९८	११	११	२२	१२	१३	२५
७	९३	१००	१९०	१०	२१	३१	१२७	९	८	१७	१२	१२	२४
जम्मा	५३५	६४३	११७८	५०	७३	१२३	१२५९	४९	३७	८६	६०	७५	१३५

स्रोत : झापा गाउँपालिका कार्यालय २०७६/७७

परिच्छेद ४: आर्थिक अवस्था

४.१ प्रमुख आर्थिक विवरण

४.१.१ पेशाका आधारमा जनसंख्या विवरण

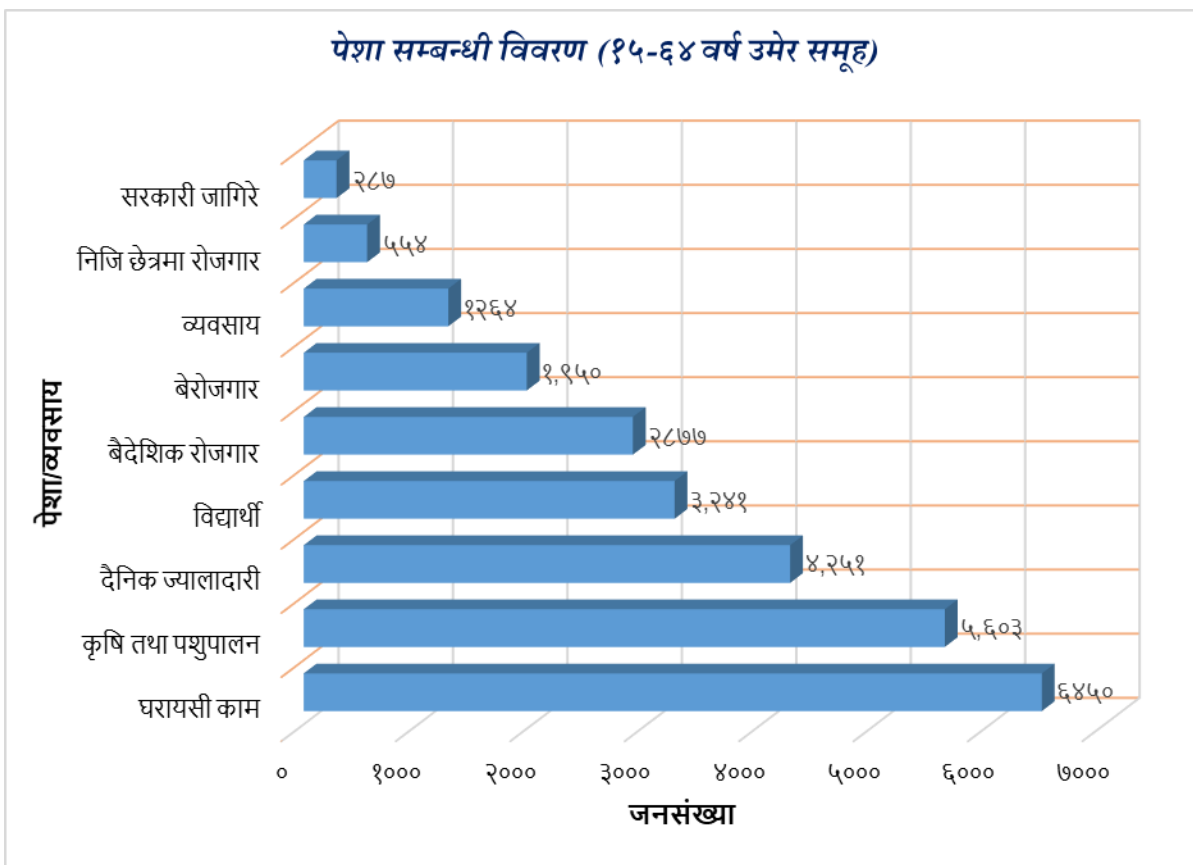
तालिका २२: पेशाका आधारमा जनसंख्या विवरण (१५-६४ वर्ष उमेर समूह)

वडा नं.	कृषि तथा पशुपालन	व्यवसाय	दैनिक ज्यालादारी	निजि छेत्रमा रोजगार	बैदेशिक रोजगार	सरकारी जागिरे	स्वरोजगार	घरायसी काम	विद्यार्थी	बेरोजगार	जम्मा
१	५१८	१००	४९९	४६	३४८	२६	२८	८०२	३५१	५४९	३,२६७
२	१,०७५	२८२	४०१	८१	४८०	५१	६९	६०९	५०२	३५१	३,९०१
३	७३७	२०६	८३३	५८	५२४	४३	२७	१,३९९	५५७	१४३	४,५२७
४	४७७	१६१	७२१	५१	३१६	५२	२९	१,२२४	४१४	२५०	३,६९५
५	५७८	१५३	८७९	५०	३३१	४०	४४	१,०५९	३८०	१६३	३,६७७
६	१,२१६	१६१	४५७	१६२	४७८	५५	२४	६००	५९९	३१६	४,०६८
७	१,००२	२०१	४६१	१०६	४००	२०	५	७५७	४३८	१७८	३,५६८
जम्मा	५,६०३	१२६४	४,२५१	५५४	२८७७	२८७	२२६	६४५०	३,२४१	१,९५०	२६,७०३
प्रतिशत	२०.९८	४.७३	१५.९२	२.०७	१०.७७	१.०७	०.८५	२४.१५	१२.१४	७.३	१००.

स्रोत : झापा गाउँपालिका पार्श्वचित्र निर्माण सर्वेक्षण २०७६।७७

* १५-६४ वर्ष उमेर समूहका जनसंख्यालाई आर्थिक रूपले सक्रिय जनसंख्याको रूपमा हेर्ने गरिन्छ |

चित्र १०: गाउँपालिकामा बसोबास गर्ने मानिसहरूको पेशा सम्बन्धी विवरण (१५-६४ वर्ष उमेर समूह)



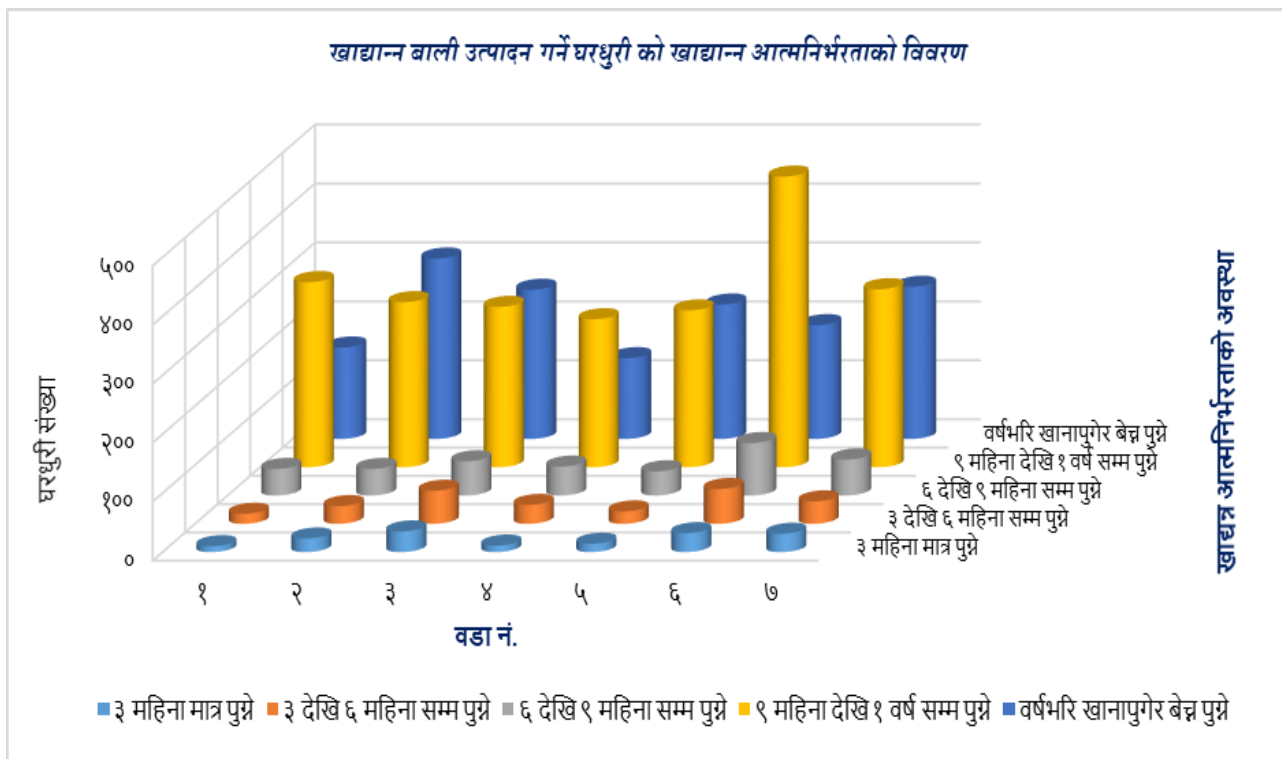
४.१.२ खाद्यान्न आत्मनिर्भरताको अवस्था

तालिका २३: वडागत खाद्यान्न बाली उत्पादन गर्ने घरधुरी को खाद्यान्न आत्मनिर्भरताको विवरण

वडा नं.	खाद्यान्न बाली उत्पादन गर्ने घरधुरी को खाद्यान्न आत्मनिर्भरताको विवरण					
	३ महिना मात्र पुग्ने	३ देखि ६ महिना सम्म पुग्ने	६ देखि ९ महिना सम्म पुग्ने	९ महिना देखि १ वर्ष सम्म पुग्ने	वर्षभरि खानापुगेर बेच्न पुग्ने	जम्मा घरपरिवार संख्या
१	१०	१९	४५	२९६	१७०	५४०
२	२४	३४	४६	२३०	३५०	६८४
३	३५	५८	५८	२२३	३००	६७४
४	११	३५	५१	२४९	१३४	४८०
५	१४	२५	४२	२४६	२४३	५७०
६	३४	५९	८९	४४८	२३६	८६६
७	३२	४५	६१	२२४	३२८	६९०
जम्मा	१६०	२७५	३९२	१,९१६	१,७६१	४,५०४

स्रोत : झापा गाउँपालिका पार्श्वचित्र निर्माण सर्वेक्षण २०७६।७७

चित्र ११: वडागत खाद्यान्न बाली उत्पादन गर्ने घरधुरी को खाद्यान्न आत्मनिर्भरताको विवरण



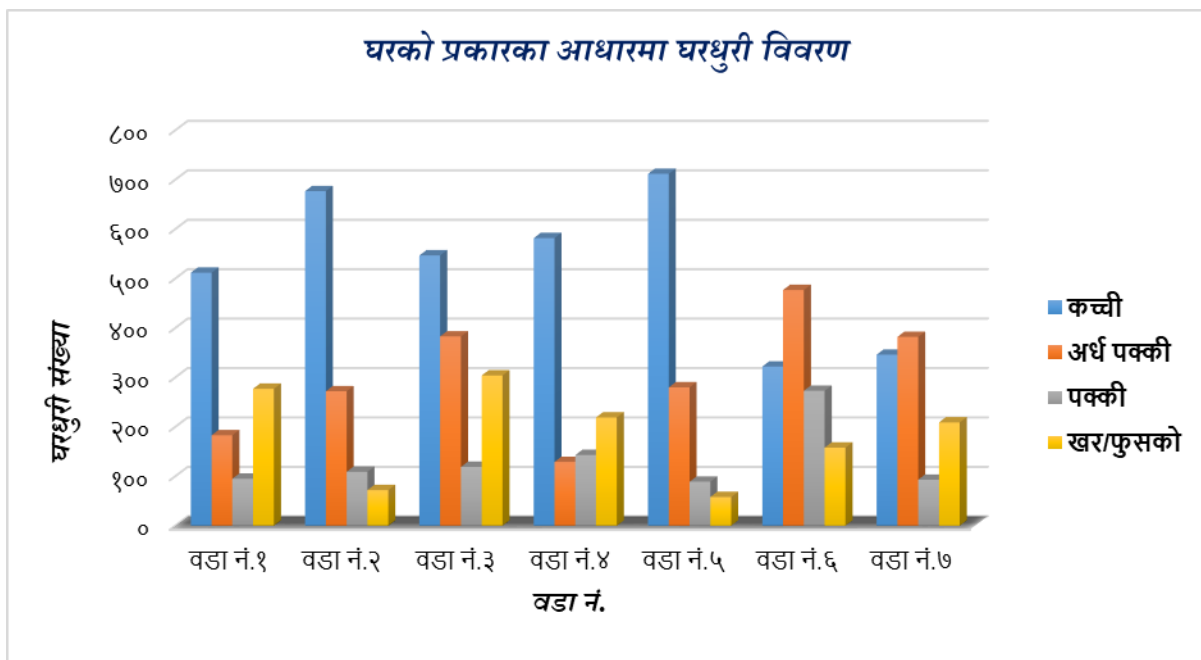
४.१.३ आवास संरचना विवरण

तालिका २४: आवास संरचना सम्बन्धी वडागत विवरण

वडा नं.	कच्ची	अर्ध पक्की	पक्की	खर/फुसको	जम्मा
१	५१२	१८३	९५	२७७	१०६७
२	६७७	२७२	१०९	७२	१,१३०
३	५४७	३८३	११९	३०४	१,३५३
४	५८२	१२९	१४३	२१९	१,०७३
५	७१२	२८०	८९	५८	१,१३९
६	३२२	४७७	२७३	१५८	१,२३०
७	३४६	३८२	९३	२०९	१०३०
जम्मा	३,६९८	२,१०६	९२१	१२९७	८,०२२
प्रतिशत (%)	४६.१०	२६.२५	११.४८	१६.१७	१००

स्रोत : झापा गाउँपालिका पार्श्वचित्र निर्माण सर्वेक्षण २०७६।७७

चित्र १२: आवास संरचना सम्बन्धी वडागत विवरण



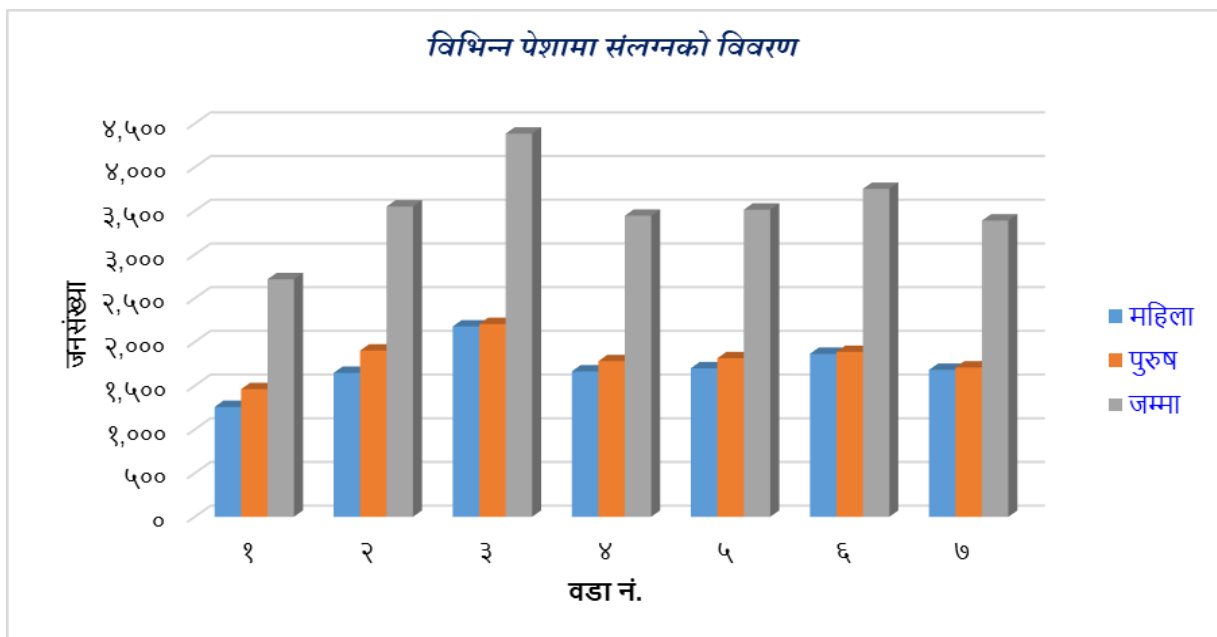
४.१.४ रोजगार सम्बन्धी लैङ्गिक विवरण

तालिका २५: रोजगार सम्बन्धी वडागत लैङ्गिक विवरण (१५-६४ वर्ष उमेर समूह)

वडा नं.	विभिन्न पेशामा संलग्नको संख्या (१५-६४ वर्ष उमेर समूह)			वडा अनुसार रोजगार प्रतिशत (%)	रोजगार महिला प्रतिशत (%)	रोजगार पुरुष प्रतिशत (%)
	महिला	पुरुष	जम्मा			
१	१,२५८	१,४६०	२,७१८	८३.२	७९.५७	८६.६
२	१६४७	१,९०३	३,५५०	९१.	८८.०७	९३.७
३	२,१७८	२,२०६	४,३८४	९६.८४	९८.६९	९५.०९
४	१,६६४	१,७८१	३,४४५	९३.२३	९३.४३	९३.०५
५	१,७००	१,८१४	३,५१४	९५.५७	९५.८३	९५.३२
६	१,८६५	१,८८७	३,७५२	९२.२३	९४.६२	८९.९९
७	१६८१	१७०९	३,३९०	९५.०१	९६.२८	९३.८
जम्मा	११,९९३	१२,७६०	२४,७५३	९२.७	९२.७५	९२.६५

स्रोत : झापा गाउँपालिका पार्श्वचित्र निर्माण सर्वेक्षण २०७६।७७

चित्र १३: रोजगार सम्बन्धी वडागत लैङ्गिक विवरण



४.१.५ बेरोजगार सम्बन्धी लैङ्गिक विवरण

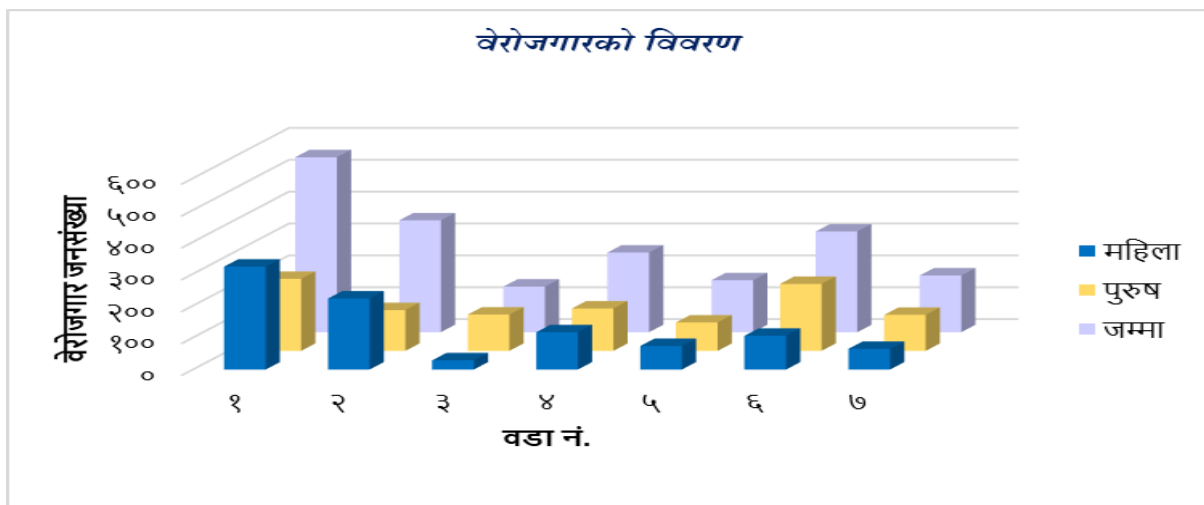
तालिका २६: बेरोजगार सम्बन्धी वडागत लैङ्गिक विवरण (१५-६४ वर्ष उमेर समूह)

वडा नं.	बेरोजगारको संख्या (१५-६४ वर्ष उमेर समूह)			वडा अनुसार बेरोजगार प्रतिशत (%)	बेरोजगार महिला प्रतिशत (%)	बेरोजगार पुरुष प्रतिशत (%)
	महिला	पुरुष	जम्मा			
१	३२३	२२६	५४९	१६.८	२०.४३	१३.४
२	२२३	१२८	३५१	९.	११.९३	६.३
३	२९	११४	१४३	३.१६	१.३१	४.९१
४	११७	१३३	२५०	६.७७	६.५७	६.९५
५	७४	८९	१६३	४.४३	४.१७	४.६८
६	१०६	२१०	३१६	७.७७	५.३८	१०.०१
७	६५	११३	१७८	४.९९	३.७२	६.२
जम्मा	९३७	१,०१३	१,९५०	७.३	७.२५	७.३५

स्रोत : झापा गाउँपालिका पार्श्वचित्र निर्माण सर्वेक्षण २०७६।७७

यस गा.पा.का १५-६४ वर्ष उमेर समूहको कुल जनसंख्या २४,७५३ मध्ये १,९५० जना, अर्थात ७.३५ % जनसंख्या बेरोजगार रहेको पाइयो |

चित्र १४: बेरोजगार सम्बन्धी वडागत लैङ्गिक विवरण



४.१.६ बैदेशिक रोजगारीमा गएकाहरूको विवरण

तालिका २७: वैदेशिक रोजगारीको गन्तव्य देश र वडागत विवरण

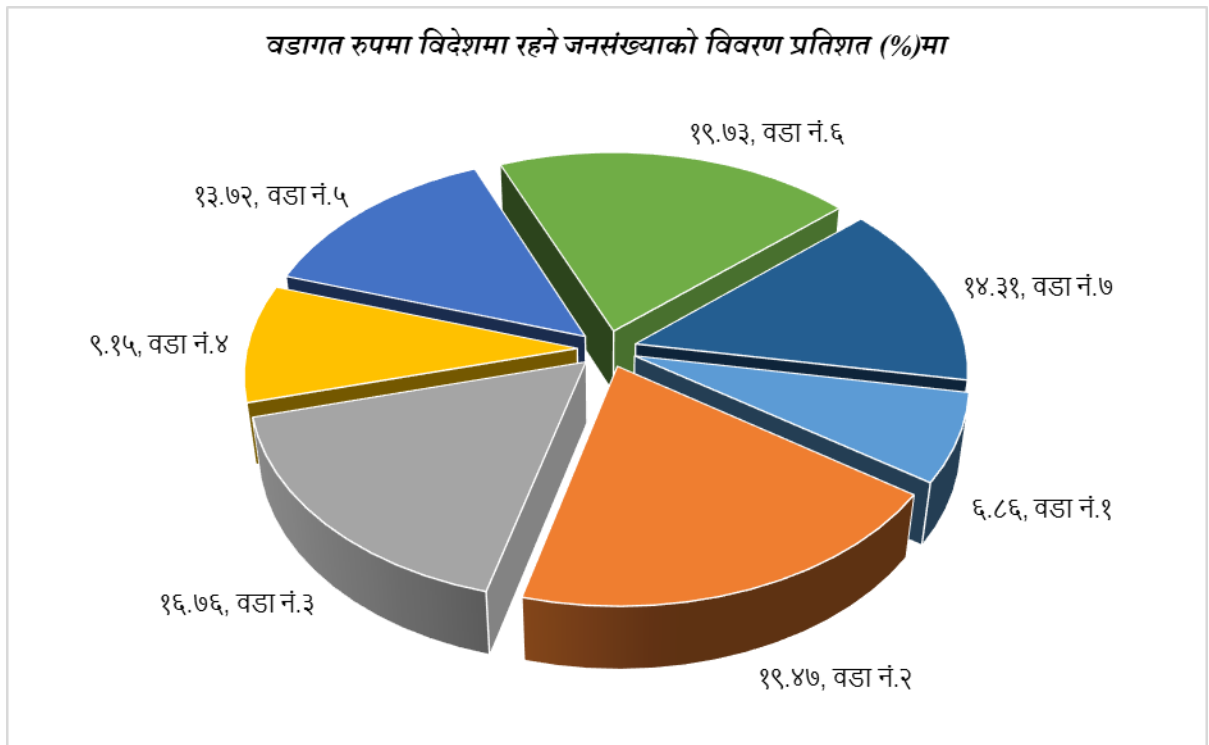
देशको नाम	वडा नं.							जम्मा	प्रतिशत (%)
	१	२	३	४	५	६	७		
भारत	६५	१४९	३६	३१	५३	३१	२०	३८५	२०.४८
कतार	१६	४६	७१	१८	५५	९७	७१	३७४	१९.८९
युएई	१६	५२	६८	४०	५२	६५	४६	३३९	१८.०३
मलेशिया	१४	४७	५०	३२	५३	३४	३५	२६५	१४.१
साउदी अरब	९	३२	३९	३२	२९	६९	४७	२५७	१३.६७
कुवेत	४	१५	१०	३	४	२६	२०	८२	४.३६
बहाइन	२	६	३	२	५	६	२	२६	१.३८
अमेरिका		३	१०	६		२	१	२२	१.१७
जापान		१	४		१	७	६	१९	१.०१
अस्ट्रेलिया		२	४			१०	२	१८	०.९६
ओमन	१	४		१	४	४	२	१६	०.८५
साउथ कोरिया		२	७	१	१	१	२	१४	०.७४
पोर्चुगल		१	४	४		१	२	१२	०.६४
ईराक		१	१			२	१	५	०.२७
क्यानडा		१	१				२	४	०.२१
जर्मनी		२					२	४	०.२१

डेन्मार्क	२		२					४	०.२१
बेलायत						४		४	०.२१
हङकङ							३	३	०.१६
पोल्याण्ड		१				२		३	०.१६
साईप्रस			१		१	१		३	०.१६
माल्दीप्स						३		३	०.१६
अन्य	०	१	४	२	०	६	५	१८	०.९६
जम्मा	१२९	३६६	३१५	१७२	२५८	३७१	२६९	१८८०	१००.

स्रोत : झापा गाउँपालिका पार्श्वचित्र निर्माण सर्वेक्षण २०७६/७७

यस गा.पा. बाट १८८० जना वैदेशिक रोजगारमा गएका छन्। जस्मा भारत मा ३८५ (२०.४८%), कतार मा ३७४ (१९.८९%), युएई मा ३३९ (१८.०३%), मलेसिया मा २६५ (१४.१%) गएका छन् भने हङकङ, पोल्याण्ड, साईप्रस, माल्दीप्समा ३/३ जना गएका छन् देशको नाम उल्लेख नगरिएका अन्य विभिन्न देशमा १८ जना गएको देखिन्छ।

चित्र १५: वडागत रुपमा विदेशमा रहने जनसंख्या विवरण



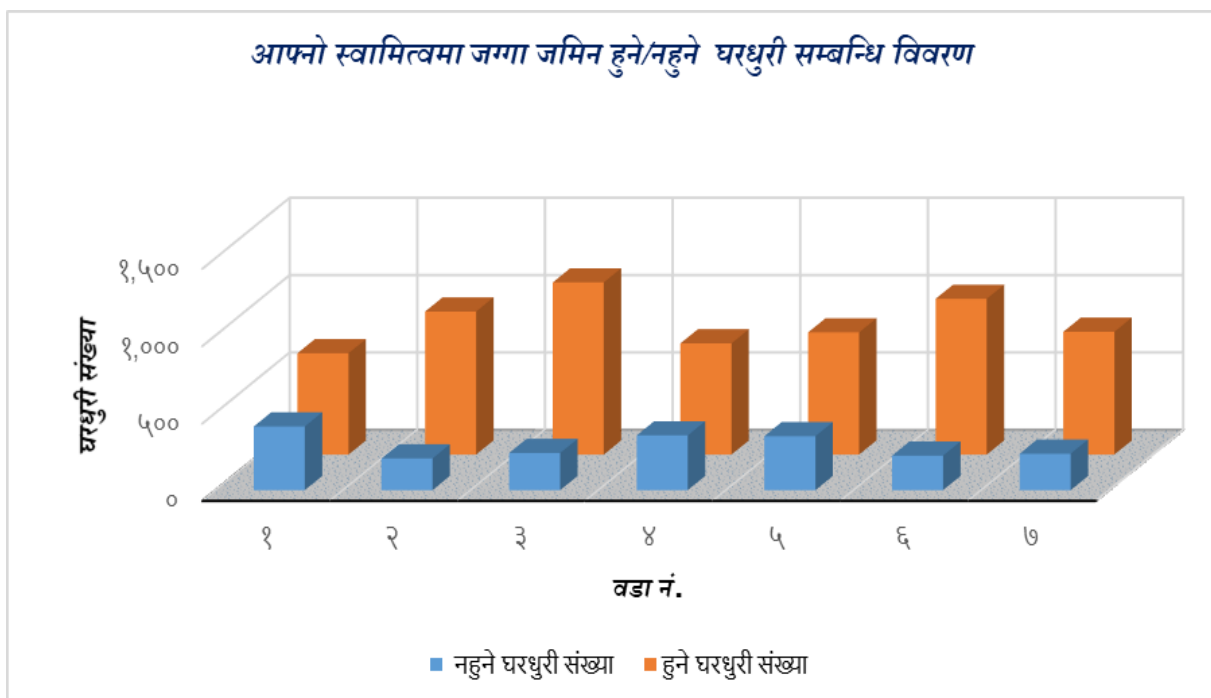
४.१.७ आफ्नो स्वामित्वमा जग्गा जमिन हुने/नहुने घरधुरी र जनसंख्या सम्बन्धि विवरण

तालिका २८: आफ्नो स्वामित्वमा जग्गा जमिन हुने/नहुने घरधुरी र जनसंख्या सम्बन्धि वडागत विवरण

वडा नं.	हुने	नहुने	जम्मा
१	६५५	४१२	१,०६७
२	९२५	२०५	१,१३०
३	१,११३	२४०	१,३५३
४	७१९	३५४	१,०७३
५	७९०	३४९	१,१३९
६	१,००७	२२३	१,२३०
७	७९४	२३६	१,०३०
जम्मा	६,००३	२,०१९	८,०२२

स्रोत : झापा गाउँपालिका पार्श्वचित्र निर्माण सर्वेक्षण २०७६।७७

चित्र १६: आफ्नो स्वामित्वमा जग्गा जमिन हुने/नहुने घरधुरी र जनसंख्या सम्बन्धि विवरण



४.१.८ बैंक खाता सम्बन्धि विवरण

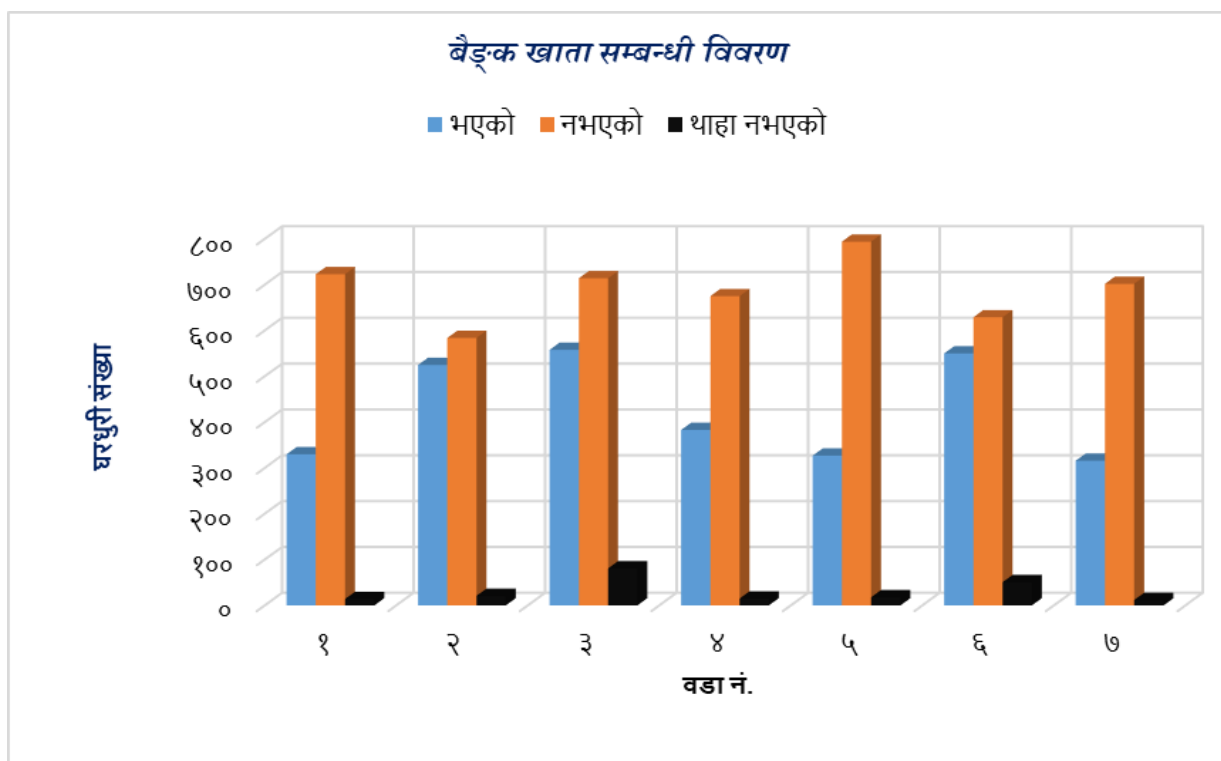
तालिका २९: घरधुरीको बैंक खाता भएको/नभएको विवरण

वडा न.	बैंक खाता भए/नभएको विवरण			जम्मा घरधुरी	खाता हुने प्रतिशत (%)
	भएको	नभएको	थाहा नभएको		
१	३३०	७२३	१४	१०६७	३०.९३
२	५२५	५८४	२१	११३०	४६.४६
३	५५८	७१४	८१	१३५३	४१.२४
४	३८३	६७५	१५	१०७३	३५.६९
५	३२७	७९४	१८	११३९	२८.७१
६	५५०	६२९	५१	१२३०	४४.७२
७	३१६	७०२	१२	१०३०	३०.६८
जम्मा	२,९८९	४,८२१	२१२	८,०२२	३७.२६

स्रोत : झापा गाउँपालिका पार्श्वचित्र निर्माण सर्वेक्षण २०७६।७७

यस गा.पा का ८,०२२ घरधुरी मध्ये २,९८९ घरधुरी अर्थात (३७.२६%) घरधुरीको बैंकमा खाता भएको तथ्यांक छ।

चित्र १७: घरधुरीको बैंक खाता भएको/नभएको विवरण



४.१.९ घरधुरीको ऋण सम्बन्धि विवरण

तालिका ३०: घरधुरीले ऋण लिए/नलिएको विवरण

वडा नं.	लिएको	नलिएको	थाहा नभएको	कुल घरधुरी संख्या	ऋण लिने घरधुरी प्रतिशत (%)
१	३५७	७०५	५	१०६७	३३.४६
२	५६६	५५९	५	१,१३०	५०.०९
३	६०८	७२८	१७	१,३५३	४४.९४
४	५९८	४६६	९	१,०७३	५५.७३
५	३७८	७५३	८	१,१३९	३३.१९
६	५४५	६६१	२४	१,२३०	४४.३१
७	४०४	६२१	५	१०३०	३९.२२
जम्मा	३,४५६	४,४९३	७३	८,०२२	४३.०८

स्रोत : झापा गाउँपालिका पार्श्वचित्र निर्माण सर्वेक्षण २०७६।७७

यस गा.पा का ८,०२२ घरधुरी मध्ये ३,४५६ घरधुरी अर्थात (४३.०८%) घरधुरीको कुनै न कुनै स्रोत बाट ऋण लिने गरेको विवरण रहेको छ ।

तालिका ३१: ऋण लिएका घरधुरीका ऋणको स्रोत विवरण

वडा नं.	बैंक	सहकारी संस्था	समूह	ब्यक्ति
१	२१	९४	२५५	४
२	११५	१२१	४०८	३०
३	१३५	३३०	२००	९८
४	१०५	११९	३३३	८४
५	५१	१४८	१५२	५५
६	७६	२५६	१८३	१५९
७	४९	१६०	११९	१७९
जम्मा	५५२	१,२२८	१६५०	६०९

स्रोत : झापा गाउँपालिका पार्श्वचित्र निर्माण सर्वेक्षण २०७६।७७

तालिका ३२: ऋण लिएका घरधुरीको ऋण लिनको उद्देश्य

वडा नं.	बैदेशिक रोजगार	कृषि तथा पशुपालन	ब्यापार तथा व्यवसाय	उद्योग संचालन	शिक्षा	स्वास्थ्य उपचार
१	४०	१८२	६६	६	१८	७४
२	३८	३१२	१०६	२८	७९	६६
३	९९	३२१	१०७	३	७२	१४२
४	६०	२२६	९१	३	२६	११२
५	२२	१५१	१०६	४	१३	३३
६	७०	२७३	७३	१	६९	९२
७	४०	२१३	६३	१	८२	१३३
जम्मा	३६९	१,६७८	६१२	४६	३५९	६५२

स्रोत : झापा गाउँपालिका पार्श्वचित्र निर्माण सर्वेक्षण २०७६।७७

४.२ भू-उपयोग तथा स्वामित्व

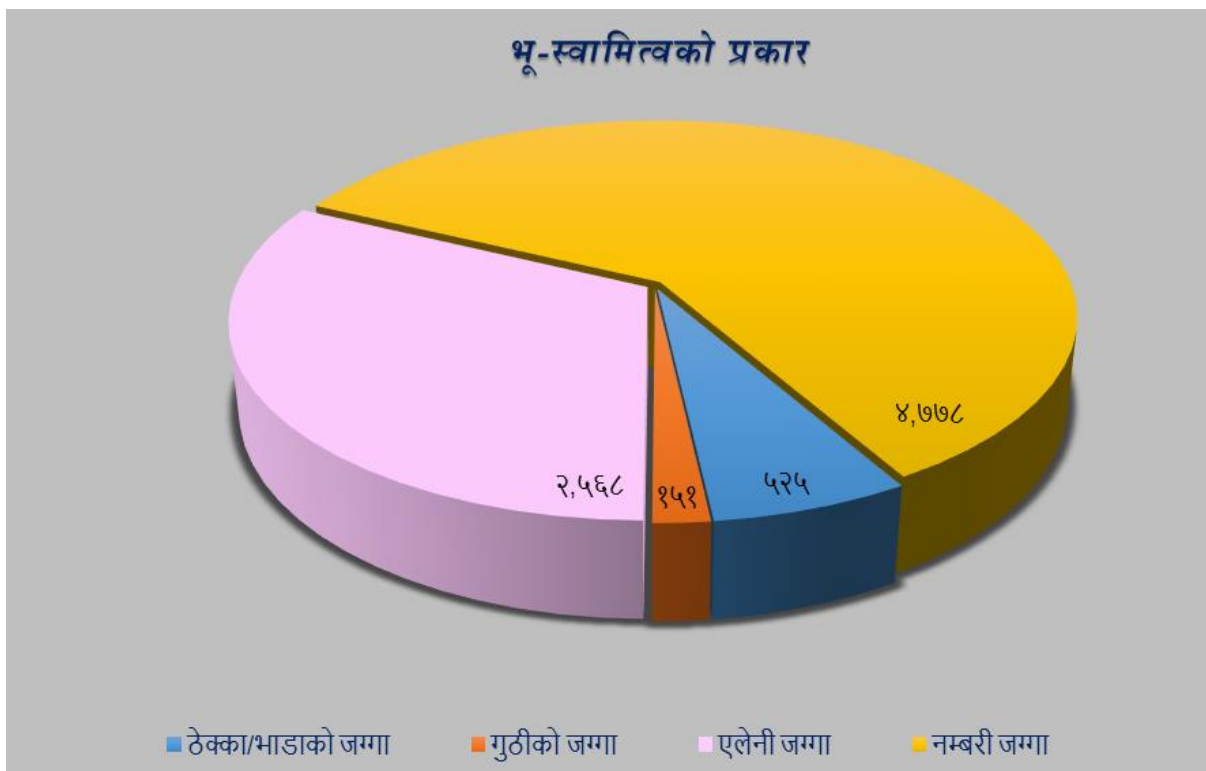
४.२.२ भू-स्वामित्व

तालिका ३३: भू-स्वामित्वको आधारमा वडागत घरधुरी विवरण

वडा नं.	भू-स्वामित्वको प्रकार				जम्मा
	ठेक्का/भाडाको जग्गा	गुठीको जग्गा	एलेनी जग्गा	नम्बरी जग्गा	
१	६	४२	३६२	६५७	१,०६७
२	५८	२०	४४०	६१२	१,१३०
३	२२	११	३३४	९८६	१,३५३
४	२२	३	२११	८३७	१,०७३
५	७	७२	३०७	७५३	१,१३९
६	३५८	३	३७०	४९९	१,२३०
७	५२		५४४	४३४	१,०३०
जम्मा	५२५	१५१	२,५६८	४,७७८	८,०२२

स्रोत : झापा गाउँपालिका पार्श्वचित्र निर्माण सर्वेक्षण २०७६।७७

चित्र १८: भू-स्वामित्वको आधारमा वडागत घरधुरी विवरण



४.२.३ परिवारको स्वामित्वमा रहेको जग्गा जमिनको अवस्था

तालिका ३४: परिवारको स्वामित्वमा रहेको जग्गा जमिन सम्बन्धी वडागत विवरण

वडा नं.	जग्गा हुनेहरूको अवस्था						जग्गा हुने जम्मा घरधुरी
	१ कठ्ठा भन्दा कम	१ - ५ कठ्ठा सम्म	५ - १० कठ्ठा सम्म	१० कठ्ठा - १ बिघा सम्म	१ - ५ बिघा सम्म	५ बिघा भन्दा माथि	
१	१३९	१७१	८४	७६	१५८	२७	६५५
२	११२	२८६	९३	१०३	२९८	३३	९२५
३	२२२	२७४	१२७	२०३	२८०	७	१११३
४	१०९	२८६	८२	९३	१४२	७	७१९
५	७१	२२२	९१	९२	२८५	२९	७९०
६	५१	१९८	१८६	२५४	३१३	५	१००७
७	४८	१७२	१२५	१८१	२६२	६	७९४
जम्मा	७५२	१,६०९	७८८	१,००२	१,७३८	११४	६,००३

स्रोत : झापा गाउँपालिका पार्श्वचित्र निर्माण सर्वेक्षण २०७६।७७

४.३ कृषि तथा पशु विकास

४.३.१ सिंचाइको स्रोत

झापा गाउँपालिका क्षेत्रमा सिंचाइको स्रोतको रूपमा डिप बोरिङ, खोला, नदि र पोखरीको पानीलाई प्रयोग गर्ने गरेको पाईन्छ ।

४.३.२ सिंचाइको स्रोतको प्रकार र प्रयोग गर्ने घरधुरी संख्या

तालिका ३५: सिंचाइको स्रोतको प्रकार र प्रयोग गर्ने घरधुरी संख्या

वडा न.	मोटर	कुलो/नहर	डिप बोरिंग	पम्प सेट
१	५६	१९	५१	१९०
२	१८९	५	३८	१३४
३	३३३	२९	७०	२२४
४	१२५	५	७९	२००
५	१३५	२	१२६	८०
६	२८२	२०	१९७	१०८
७	२६०	१८	११३	१४०
जम्मा	१,३८०	९८	६७४	१,०७६

स्रोत : झापा गाउँपालिका पार्श्वचित्र निर्माण सर्वेक्षण २०७६।७७

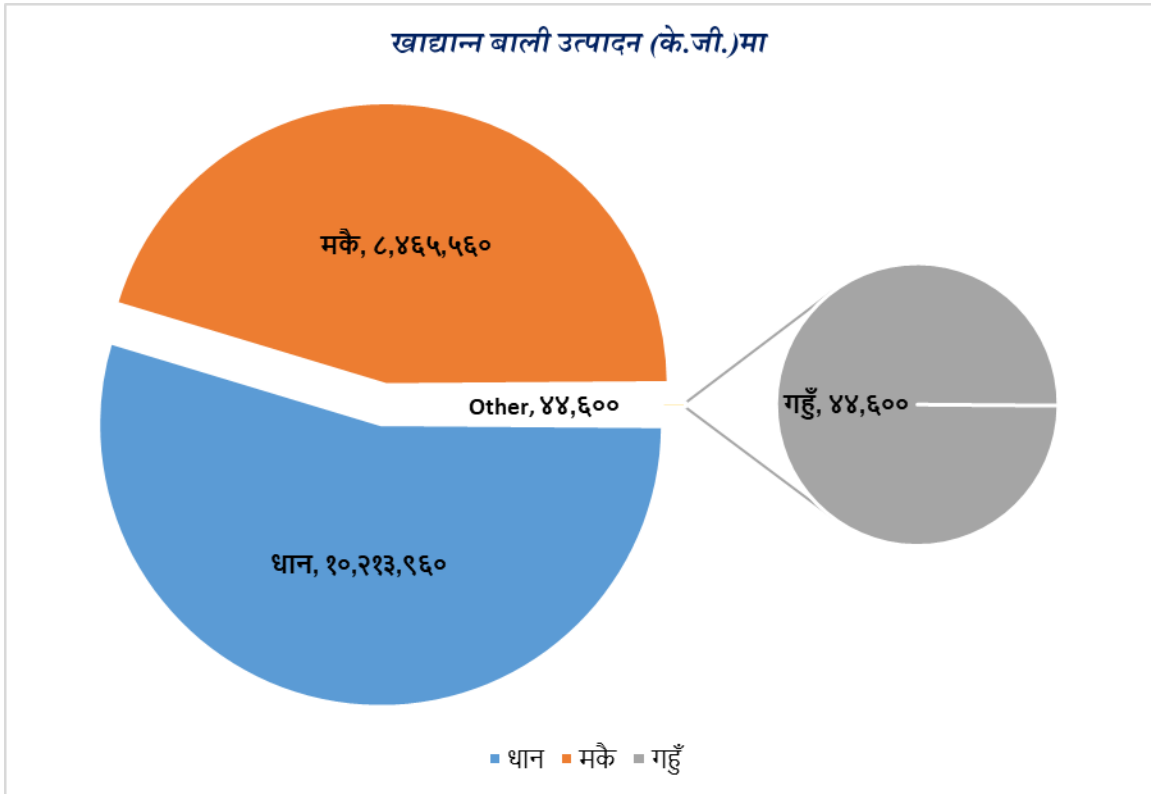
४.३.४ कृषि उत्पादन सम्बन्धि विवरण

तालिका ३६: वार्षिक मुख्य खाद्यान्न बालि उत्पादन (के.जी.मा)

वडा नं.	खाद्यान्न बालि उत्पादन (के.जी.)			जम्मा
	धान	मकै	गहुँ	
१	१,२६१,१६०	१,११३,८४०	४,४००	२,३७९,४००
२	१,६९५,१२०	१,५२२,८००	१६,२००	३,२३४,१२०
३	१,४६८,१२०	१,१९८,८८०	६,४००	२,६७३,४००
४	१,२२८,८००	१,२४५,९६०	२,८००	२,४७७,५६०
५	१,४९१,९६०	१,२८२,९२०	०	२,७७४,८८०
६	१,६४४,४४०	१,०९४,७६०	६,४००	२,७४५,६००
७	१,४२४,३६०	१,००६,४००	८,४००	२,४३९,१६०
जम्मा	१०,२१३,९६०	८,४६५,५६०	४४,६००	१८,७२४,१२०
बालि उत्पादन प्रतिशत (%)	५४.५५	४५.२१	०.२४	१००.

स्रोत : झापा गाउँपालिका पार्श्वचित्र निर्माण सर्वेक्षण २०७६।७७

चित्र १९: वार्षिक मुख्य खाद्यान्न बालि उत्पादन (के.जी.मा)



४.३.५ पशुपालन गर्ने घरधुरी संख्या विवरण
तालिका ३७: पशुपालन गर्ने घरधुरी संख्या

वडा नं.	गाई	खसी/बाख्रा	कुखुरा	भैसी	हाँस
१	५४४	३४५	१२५	७०	५
२	६७९	६५१	२९९	१५०	४०
३	७१६	५७१	२००	९९	५
४	५९८	४२५	२२७	५९	१७
५	६८१	५०२	१३७	५७	२७
६	८३३	५८९	२७२	११५	३
७	७१४	५२८	२७४	१५०	१७
जम्मा	४,७६५	३,६११	१,५३४	७००	११४

स्रोत : झापा गाउँपालिका पार्श्वचित्र निर्माण सर्वेक्षण २०७६/७७

४.४ पर्यटन विकास

४.४.१ धार्मिक, ऐतिहासिक तथा पर्यटकीय स्थल सम्बन्धी विवरण

तालिका ३८: झापा गाउँपालिका क्षेत्रमा रहेका पर्यटकीय स्थलहरूको विवरण

क्र.सं.	पर्यटकीय स्थल	वडा नं.	महत्व	वार्षिक औषतमा आउने पर्यटकहरूको संख्या
१	रानी सामुदायिक वन	६	धार्मिक स्थल	५००
२	गोफा खाडी	२	माछा पालन	
३	चिया बगान	२	वनभोज	
४	गंगा मन्दिर	२	धार्मिक स्थल	
५	दोभान बजार	७		
६	दोभान -याप्टीङ्ग	७		३०००
७	तपर खोला	७		

स्रोत : झापा गाउँपालिका को कार्यालय २०७६/७७

४.५ उद्योग, व्यापार तथा बैंकिङ

४.५.२ स्थानीय बजार तथा व्यापारिक केन्द्रको विवरण

तालिका ३९: झापा गाउँपालिका क्षेत्रभित्र रहेका स्थानीय बजार तथा व्यापारिक केन्द्रको विवरण

क्र.स.	नाम	स्थान	वडा न.
१	कामाटोली बजार	कामाटोली	३
२	सिमलबाडी बजार	सिमलबाडी	३
३	मंगलबारे बजार	खयरबारी	४
४	पुरानो शरणामति बजार		५
५	पन्थापाडा बजार	पन्थापाडा	५
६	झापा गा.पा.	कन्काई बजार	६

स्रोत : झापा गाउँपालिका को कार्यालय २०७६।७७

४.५.३ सहकारी सम्बन्धी विवरण

तालिका ४०: झापा गाउँपालिकामाश आवद्धता रहेर संचालनमा रहेका सहकारी संस्थाहरुको विवरण

सहकारी संस्थाको विवरण	वडा न.
सहकारी संस्था लि.	२
भानुभक्त कृषि सहकारी संस्था लि.	३
न्यू पाथिभरा बचत तथा श्रृण	६
टाघनडुब्बा साना किसान कृषि	३
प्रभुराम वचत तथा श्रृण सहकारी संस्था	२
बालुवाथान कृषि सहकारी संस्था	६
जय मांलखी बचत तथा श्रृण सहकारी संस्था	६
न्यू देउमाई कृषि सहकारी संस्था	६
शिरमा रिभिल संबृद्धि बहुउद्देश्यीय	२
नवयुग मत्स्यपालन सहकारी संस्था	३
कसनामय महिला ब.उ.स.	२
कुमरखोद साना किसान कृषि	२
स्तरीय मूल कृषि सहकारी	२
पिछडा उत्थान कृषि स.स.	२
उत्सव कृषि स.स.	२
सानो माई कृषि स. स.	३
साना किसान कृषि स.	७
शरणामती बचत तथा श्रृण स.	२
सार्जम वाहा कृषि स.स.	७

सहकारी संस्थाको विवरण	वडा न.
मारसाल कृषि स. स.	१
हाम्रो जनहित कृषि स.स.	७

स्रोत : झापा गाउँपालिका को कार्यालय २०७६।७७

परिच्छेद ५: सामजिक अवस्था

५.१ शैक्षिक तथा मानव संसाधन विकास

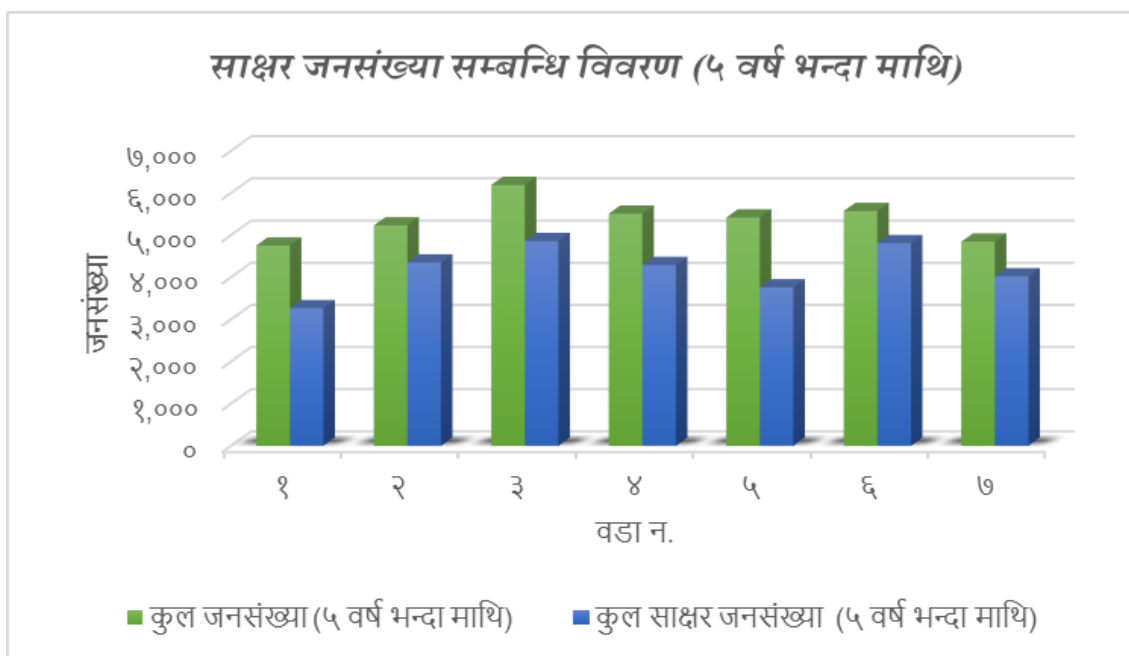
५.१.१ साक्षरता दर

तालिका ४१: कुल साक्षरता दर (५ वर्ष भन्दा माथि को जनसंख्यामा आधारित)

वडा नं.	कुल जनसंख्या (५ वर्ष भन्दा माथि)	कुल साक्षर जनसंख्या (५ वर्ष भन्दा माथि)	कुल साक्षरता प्रतिशत (%)
१	४,७५०	३,२६३	६८.६९
२	५,२२८	४,३४७	८३.१५
३	६,१८८	४,८५७	७८.४९
४	५,५०६	४,२८८	७७.८८
५	५,४१५	३,७५९	६९.४२
६	५,५६९	४,८०४	८६.२६
७	४,८४२	४,०२१	८३.०४
जम्मा	३७,४९८	२९,३३९	७८.२४

स्रोत : झापा गाउँपालिका पार्श्वचित्र निर्माण सर्वेक्षण २०७६/७७

चित्र २०: वडागत कुल साक्षरता दर

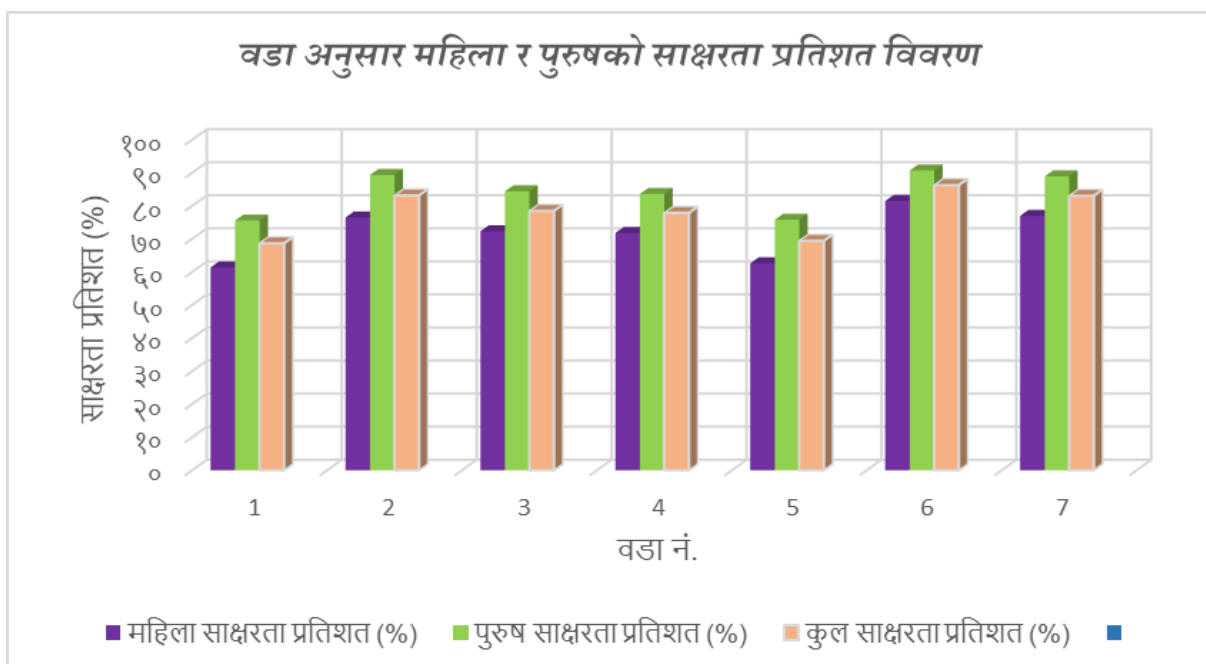


तालिका ४२: पुरुष र महिला साक्षरता दर (५ वर्ष भन्दा माथि को जनसंख्यामा आधारित)

वडा नं.	महिला साक्षरता दर (५ वर्ष भन्दा माथि)			पुरुष साक्षरता दर (५ वर्ष भन्दा माथि)		
	कुल जनसंख्या	साक्षर जनसंख्या	महिला साक्षरता प्रतिशत (%)	कुल जनसंख्या	साक्षर जनसंख्या	पुरुष साक्षरता प्रतिशत (%)
१	२,२९८	१,४१०	६१.३६	२,४५२	१,८५३	७५.५७
२	२,५१६	१,९२४	७६.४७	२,७१२	२,४२३	८९.३४
३	३,०२१	२,१८४	७२.२९	३,१६७	२,६७३	८४.४
४	२,६७०	१,९१७	७१.८	२,८३६	२,३७१	८३.६
५	२,६१८	१,६३९	६२.६१	२,७९७	२,१२०	७५.८
६	२,६८७	२,१९०	८१.५	२,८८२	२,६१४	९०.७
७	२,३८०	१,८३२	७६.९७	२,४६२	२,१८९	८८.९१
जम्मा	१८,१९०	१३,०९६	७२.	१९,३०८	१६,२४३	८४.१३

स्रोत : झापा गाउँपालिका पार्श्वचित्र निर्माण सर्वेक्षण २०७६/७७

चित्र २१: पुरुष र महिला साक्षरता दर (५ वर्ष भन्दा माथि को जनसंख्यामा आधारित)

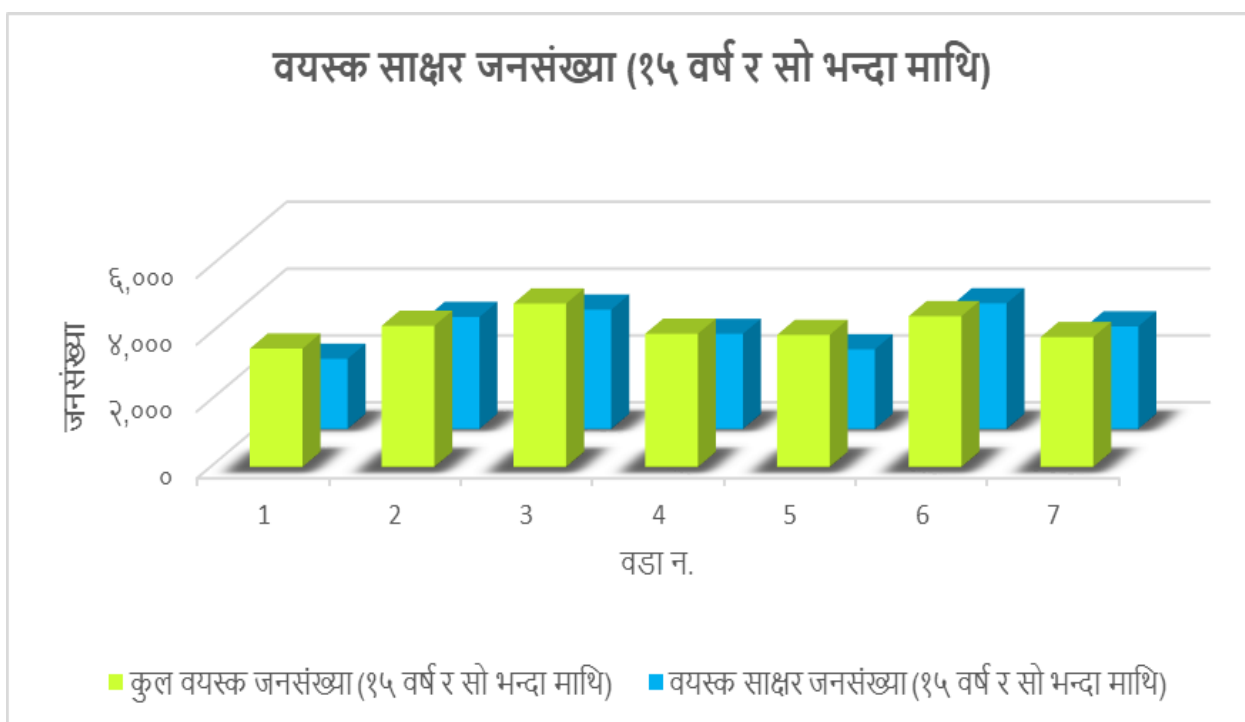


तालिका ४३: वयस्क साक्षरता दर (१५ वर्ष र सो भन्दा माथिको जनसंख्या मा आधारित)

वडा नं.	कुल वयस्क जनसंख्या (१५ वर्ष र सो भन्दा माथि)	वयस्क साक्षर जनसंख्या (१५ वर्ष र सो भन्दा माथि)	वयस्क साक्षरता प्रतिशत (%)
१	३,५४०	२,१००	९.९७
२	४,२२०	३,३५०	१५.९
३	४,८८४	३,५६७	१६.९३
४	३,९८५	२,८४५	१३.५
५	३,९४७	२,३८१	११.३
६	४,५०८	३,७५७	१७.८३
७	३,८८४	३,०६७	१४.५६
जम्मा	२८,९६८	२१,०६७	१००.

स्रोत : झापा गाउँपालिका पार्श्वचित्र निर्माण सर्वेक्षण २०७६।७७

चित्र २२: वयस्क साक्षरता दर (१५ वर्ष र सो भन्दा माथिको जनसंख्या मा आधारित)



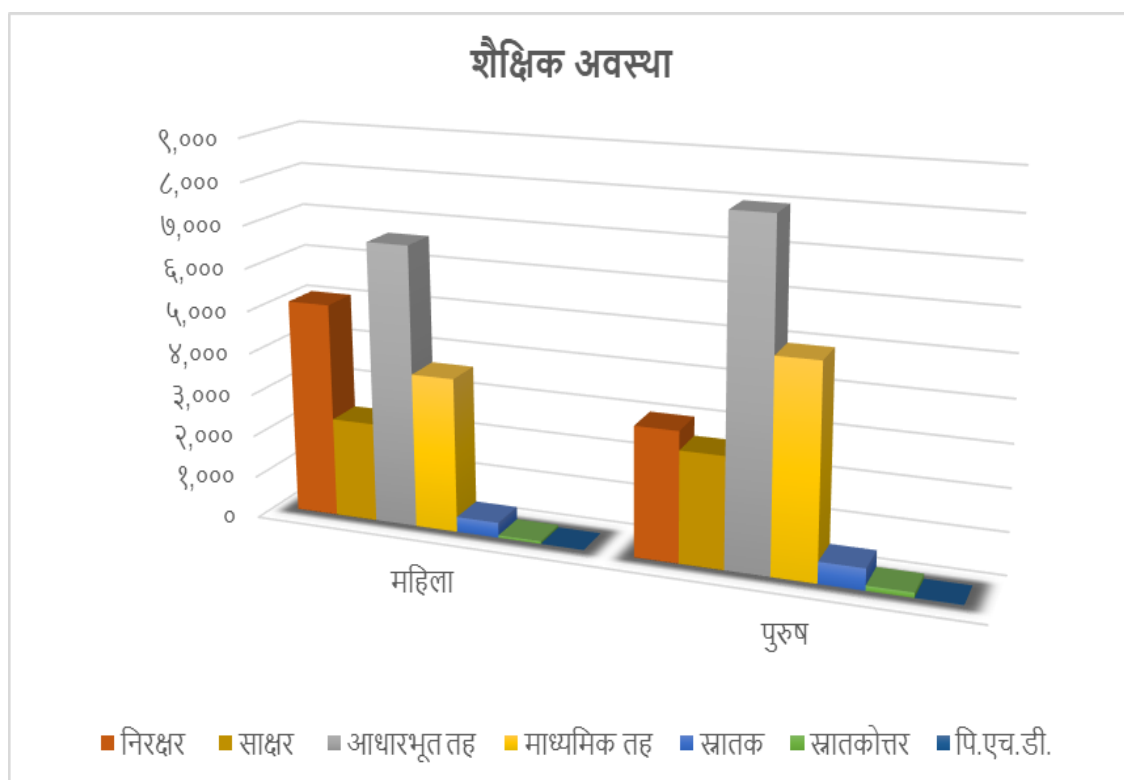
५.१.२ पाँच वर्ष र सोभन्दा माथिको शैक्षिक अवस्था

तालिका ४४: पाँच वर्ष र सोभन्दा माथिको शैक्षिक अवस्था

शैक्षिक अवस्था	महिला	पुरुष	जम्मा	प्रतिशत (%)
निरक्षर	५,०९४	३,०६५	८,१५९	२१.७६
साक्षर	२,३५२	२,६२५	४,९७७	१३.२७
आधारभूत तह	६,६६५	८,०१४	१४,६७९	३९.१५
माध्यमिक तह	३,६५९	४,९७९	८,६३०	२३.०१
स्नातक	३६०	५०८	८६८	२.३१
स्नातकोत्तर	५९	१२०	१७९	०.४८
पि.एच.डी.	१	५	६	०.०२
जम्मा	१८,१९०	१९,३०८	३७,४९८	

स्रोत : झापा गाउँपालिका पार्श्वचित्र निर्माण सर्वेक्षण २०७६/७७

चित्र २३: वर्ष र सो भन्दा माथि को शैक्षिक अवस्था



५.१.३ तहगत रुपमा शैक्षक संस्था / विद्यालय (सामुदायिक, संस्थागत, मदरसा) र विद्यार्थी विवरण

तालिका ४५: सामुदायिक विद्यालयको विवरण

विद्यालयको नाम ठेगाना	स्थापना वर्ष	वडा नं	टोल	प्रधानाध्यापकको नाम	सम्पर्क नं	विद्यालयको किसिम	वाविके	तह
श्री अमरसिंह प्राथमिक विद्यालय	२०२०	१		माया नन्द ठाकुर	९८१६९७९७१७	सरकारी	छ	आधारभूत
श्री सालामारा प्रा.वि.	२०५५	१	सालामारा	समसाद आलम	९८०४९२५८८१	सरकारी	छ	आधारभूत
श्री सितुमारी प्रा.वि	२०५०	१	कुमरखोद	प्रदिप कुमार गणेश	९८०६००८०९३	सरकारी	छ	आधारभूत
श्री सरस्वति आधारभुत विद्यालय	२०४५	१	रसुनगुन्ज		९८१५०६७७९७	सरकारी	छ	आधारभूत
श्री कुवाडी देवी माध्यमिक विद्यालय	२०२०	२	कुवाडी	राम नारायण राजवंशी	९८०६०५५८८५	सरकारी	छ	माध्यमिक
श्री लक्ष्मी माध्यमिक विद्यालय	२०४६	२	सडकबारी	प्रताप सिंह विश्वकर्मा	९८०४९३७३३४	सरकारी	छ	आधारभूत
श्री डिल्लीराज मा.वि.	२०२०	२	पंचायत	श्री भगदेव राजवंशी	९८०४९१८६०६	सरकारी	छ	माध्यमिक
श्री त्रिभुवन आधारभूत विद्यालय	२०२०	२	कुमरखोद	सीताराम यादव	९८०४९४३०४६	सरकारी	छ	आधारभुत
श्री जुडो प्रा.वि.	२०६७	२	सडकवारी	गोपाल प्रसाद गणेश	९८०४९३६८४८	सरकारी	छ	आधारभुत
श्री भानुभक्त प्राथमिक विद्यालय	२०२६	३	रोहिमारी	चन्द्र प्रसाद उप्रती	९८४९२१७९८	सरकारी	छ	पुर्व- आधारभुत
श्री नमुना प्रा.वि.	२०५४	३	गौरै गाउँ	कमला देवी विश्वकर्मा	९८०६०३१५०६	सरकारी		आधारभुत
श्री सिमलबाडी आ.वि.	२०४५	३	सिमलवाडी	इन्द्र बहादुर	९८१४९२१७५१	सरकारी	छ	पुर्व-

विद्यालयको नाम ठेगाना	स्थापना वर्ष	वडा नं	टोल	प्रधानाध्यापकको नाम	सम्पर्क नं	विद्यालयको किसिम	वाविके	तह
				कटुवाल				आधारभुत
श्री स्वस्थानी प्राथमिक विद्यालय	२०५०	३	फुलगाछी	लक्ष्मी प्रसाद प्रसाई	९८१७९३२३६२	सरकारी	छ	पुर्व- आधारभुत
श्री जगदम्बा प्रा.वि.	२०२०	४	टाघनडुब्बा	सुन्दर वेम्सा	९८१६९७७२५२	सरकारी	छ	आधारभुत
श्री महेन्द्र आधारभूत विद्यालय	२०२०	५	पंथापाडा	भीम प्रसाद गणेश	९८०७९८०५२३	सरकारी	छ	आधारभुत
श्री रामजानकी प्रा.वि.	२०५५	५	पूरानो शरणामति बजार	उमाराम रिजाल	९८०४९१८५७२	सरकारी	छ	आधारभुत
श्री भृकुटी आधारभूत विद्यालय	२०२६	६		मदन कुमार भण्डारी	९८०४९२२५४३	सरकारी	छ	पुर्व- आधारभुत
श्री आदर्श जनता प्रा.वि.	२०५५	६	बालुवथान	खेमलाल पौडेल	९८१६००९७५९	सरकारी	छ	आधारभुत
चप्रामारी प्रा.वि.	२०४६	६	झाटी	रमेश थपलिया	९८१४९७६५८१	सरकारी	छ	पुर्व- आधारभुत
श्री जनता माध्यमिक विद्यालय	२०२९	६	शरणामति	श्री तारानाथ रिजाल	९८०४९६५४१९	सरकारी	छ	माध्यमिक
श्री जनकल्याण मा.वि.	२०२२	७	मदरगाछ	पदम प्रसाद अधिकारी	९८१३५७४४०१	सरकारी	छ	माध्यमिक

स्रोत : झापा गाउँपालिका पार्श्वचित्र निर्माण सर्वेक्षण २०७६।७७

तालिका ४६: निजी विद्यालयको विवरण

विद्यालयको नाम ठेगाना	स्थापना वर्ष	वडा नं	टोल	प्रधानाध्यापकको नाम	सम्पर्क नं	विद्यालयको किसिम	वाविके	तह
सनसाइन एकेडेमी	२०७१	१	लसुना टोल	बिन्देश्वर प्रसाद राजवंशी	९८१४००१४१८	निजी	छैन	आधारभूत (१- ५)
सेन्ट जेवियर्स सडकबारी स्कुल	२०६८	२	सडकबारी	विजय प्रसाद टोम्पो	९८५२६२२२२३	निजी	छैन	आधारभूत (०- ८)
श्री वण्डर लाइफ एकाडेमी	२०६६	२	झापा बजार	कुमार क्षेत्री सापकोटा	९८१५०९१४३५	निजी	छैन	माध्यमिक
डिभाइन वर्ड पि पाइमरी	२०७३	२	कुवाडी	धुन पसाद राजवंशी		निजी	छैन	पुर्व आधारभुत
टाईनिटस् बोर्डिंग स्कुल	२०४८	२	झापा बजार	उत्तम कुमार सुबेदी	९८०४९२५९९८	निजी	छैन	माध्यमिक
होली फिल्ड एकेडेमी इङ्लीस स्कुल	२०६०	३	कामाटोली	हेम कुमार राना	९८१४०४११०६	निजी	छैन	पुर्व आधारभूत
पिस गार्डेन मोडल स्कुल	२०७४	४	झापा	भोला शंकर राजवंशी	९८०४९३७२५५	निजी	छ	आधारभुत
श्री कुञ्ज अंग्रेजी विद्यालय	२०७४	५	पुरानो शरणामती हाटखोला	कमल प्रसाद गणेश	९८१६९५०८९४	निजी	छ	पुर्व-आधारभुत
होली भिजन एकेडेमी	२०६४	५	पन्थापाडा	नगेन्द्र प्रसाद गणेश	९८१३८६०७५५	निजी	छैन	पुर्व-आधारभुत
श्री जय पाथिभरा अङ्ग्रेजी विद्यालय	२०६५	६	शरणामति, कन्काइ बजार		९८०६०३७५१६	निजी	छ	माध्यमिक
श्री बेलिभर इङ्लिस स्कुल	२०६३	६	फुलगाछी	विरेन्द्र सुब्बा	९८०५३४६७८७	निजी	छ	आधारभुत
श्री चन्द्र इङ्लीस	२०५०	६	शरणामति	योगेन्द्र चाम्लीड	९८०६००५५६३	निजी	छैन	माध्यमिक

विद्यालयको नाम ठेगाना	स्थापना वर्ष	वडा नं	टोल	प्रधानाध्यापकको नाम	सम्पर्क नं	विद्यालयको किसिम	वाविके	तह
सेकन्डरी स्कुल								
साउथ होराइजन इङ्गलिस वोडिड स्कुल	२०६५	७	मदरगाछ	नारायण सुवेदी	९८५१०४७५५६	निजी	छ	आधारभूत
श्री गौतम बुद्ध अंग्रेजी मा.वि.	२०६४	७	मदरगाछ	सुमन उप्रेती	९८१६९१७८७०	निजी	छैन	माध्यमिक
लोयला स्कुल	२०७२	७	सिमल बाडी	फादर पिटर क्षेत्री	९८१६१०२४८३	निजी	छैन	पुर्व-आधारभूत

स्रोत : झापा गाउँपालिका पार्श्वचित्र निर्माण सर्वेक्षण २०७६/७७

तालिका ४७: मदरसा विद्यालयको विवरण

विद्यालयको नाम ठेगाना	स्थापना वर्ष	वडा नं	टोल	प्रधानाध्यापकको नाम	सम्पर्क नं	विद्यालयको किसिम	वाविके	तह
मदरसा इस्लामियार सुनगंज	२०५९	१	सालमारा	सलमान खान		मदरसा	छैन	आधारभूत
मदरसा इस्लामिया बदरुल उलुम	२०५२	१	राबुगञ्ज	ललिप मिया	९८१६०४४०६८	मदरसा	छ	बाल विकास केन्द्र
मुस्लिम गलर्समदरसा	२०६६	३	कल्लामारी	ताहिर सिराधि	९८०७९२८२१५	मदरसा	छैन	आधारभूत
इस्लामिया आधारभूत मदरसा	२०३३	४	भामटोलि	आब्दुल सतार	९८२४९४३६८८	मदरसा	छैन	आधारभूत
नुरिया गारिबा नमाल	२०६३	४	विलतिवाडी	महमद सनिकुल अन्सारी	९८०७९५६८९९	मदरसा	छ	पुर्व-आधारभूत
मदरसा नेजामिया अल कुरान	२०६५	४	पेशकारनी बस्ती	कविरउर्दान हुसेन	९८१७९१११३६	मदरसा	छ	पुर्व-आधारभूत
मदरसा निजामिया मिफताउल	२०५०	४	सुकुम्बासी	भतिफुर रक्रमान	९८१७९४२१७४	मदरसा	छ	पुर्व-आधारभूत

विद्यालयको नाम ठेगाना	स्थापना वर्ष	वडा नं	टोल	प्रधानाध्यापकको नाम	सम्पर्क नं	विद्यालयको किसिम	वाविके	तह
उमुल								
नोजामिया इश्लामीया	२०६२	४	बाँसवारी	सुलतान इक	९८०६०६५७९५	मदरसा	छ	पुर्व-आधारभुत
मदरसा दारुल उलुम	२०६३	४	पेचकानी टोल	यासिन आलम	९८०६०६८१९५	मदरसा	छ	पुर्व-आधारभुत
इस्लामिक वेसिक मदरसा	२०३३	४	भामटोली	अभदुल जवार	९८०४९५२८८६	मदरसा	छैन	आधारभुत
नेजामिया मदरसा अलकीरन	२०६३	४	पेशकरटोल	कविर हुसेन	९८१५०५५३७५	मदरसा	छैन	पुर्व-आधारभुत
मदरसा दारुल अलुम	२०६३	४	पेशकरटोल	सरदम हुसेन	९८०७९१००४९	मदरसा	छैन	पुर्व आधारभुत
मदरसा निजामिया भिजाउलुम	२०५०	४	सुकम्बासी	मतिपुर रहमान	९८१७९४२१७४	मदरसा	छैन	पुर्व आधारभूत
मदरसा भिसमाहुल उलुम	२०५०	५	सामकडा	जेर म ड	९८०३५४५९८५	मदरसा		आधारभुत
मदरसा चिरागुल उलुम	२०३६	७	मदरगाछ	महमद उमर	९८०७९४५९८२	मदरसा	छैन	पुर्व-आधारभुत
मदरसा जमि मस्जीत तालिमुल		७	बेलडागी	अलाम	९८०७९१४७३७	मदरसा	छ	पुर्व-आधारभुत

स्रोत : झापा गाउँपालिका पार्श्वचित्र निर्माण सर्वेक्षण २०७६।७७

५.१.४ विद्यालयमा अध्ययन गरिरहेका छात्रछात्राको विवरण

तालिका ४८: सामुदायिक विद्यालयमा अध्ययन छात्रछात्राको विवरण

विद्यालयको नाम	जम्मा	छात्रा	छात्र	दलित	जनजाति	अपाङ्ग
श्री कुवाडी देवी माध्यमिक विद्यालय	४९०	२५४	२३६	१२	१३६	२
श्री अमरसिंह प्राथमिक विद्यालय	२०८	१०१	१०७	०	०	०
श्री जनकल्याण मा.वि.	४९८	२७६	२२२	२६	५०	०
श्री लक्ष्मी माध्यमिक विद्यालय	८४	४२	४२	६४	२०	
श्री सालामारा प्रा.वि.	२०२	९६	१०६	६	३	१
श्री सितुमारी प्रा.वि	४६	२६	२०		३६	
श्री डिल्लीराज मा.वि.	११०८	५५५	५५३	१७	१५०	५
श्री सरस्वति आधारभूत विद्यालय	२१०	११८	९२			
श्री महेन्द्र आधारभूत विद्यालय	३६९	१७५	१९४	१२५	२०८	२
श्री त्रिभुवन आधारभूत विद्यालय	४२०	१७८	२४२			
श्री भानुभक्त प्राथमिक विद्यालय	२१३					
श्री नमुना प्रा.वि.	१३१	५२	७९	२९		५
श्री रामजानकी प्रा.वि.	२२९	९९	१३०	५	६६	१
श्री भूकुटी आधारभूत विद्यालय	४६४	२३४	२३०	३२	३०९	
श्री सिमलबाडी आ.वि.	३०९	१५३	१५६			
श्री आदर्श जनता प्रा.वि.	१०४	५४	५०	६५	१२	१
श्री जुडो प्रा.वि.	६८	३८	३०		१३	
श्री जगदम्बा प्रा.वि.	२१०	१०७	१०३	१०	१०३	१
चप्रामारी प्रा.वि.	७४	३०	४४		३२	

विद्यालयको नाम	जम्मा	छात्रा	छात्र	दलित	जनजाति	अपाङ्ग
श्री स्वस्थानी प्राथमिक विद्यालय	१८४	१००	८४	८	८१	२
श्री जनता माध्यमिक विद्यालय	८८६	४४८	४३८	१५२	३६९	९

स्रोत : झापा गाउँपालिका पार्श्वचित्र निर्माण सर्वेक्षण २०७६।७७

तालिका ४९: निजी विद्यालयमा अध्ययन छात्रछात्राको विवरण

विद्यालयको नाम	जम्मा	छात्रा	छात्र	दलित	जनजाति	अपाङ्ग
सनसाइन एकेडेमी	५०	१५	३५	०	०	०
सेन्ट जेवियर्स सडकबारी स्कुल	३८१	१४७	२३४	३	२००	०
श्री वण्डर लाइफ एकाडेमी	२९८	११८	१८०	३१	१३३	१
पिस गार्डेन मोडल स्कुल	०					
साउथ होराइजन इंग्लिस वोडिड स्कुल	१८४	१५८	२१	१५३		
श्री कुञ्ज अंग्रेजी विद्यालय	६०	२५	३५	७	२५	
श्री जय पाथिभरा अङ्ग्रेजी विद्यालय	३०६	१४४	१६२	२९	४१	२
श्री गौतम बुद्ध अंग्रेजी मा.वि.	२५०	११७	१३३	२४	११	
श्री बेलिभर इङ्लिस स्कुल	१३४	८१	५३	८	१२३	
लोयला स्कुल	११०					
होली भिजन एकेडेमी	२२७	६९	१५८	१५	१०८	३
श्री चन्द्र इग्लीस सेकन्डरी स्कुल	५१६	३००	२१६	३०	२४५	
डिभाइन वर्ड पि पाइमरी	७०	४०	३०	२	४५	
होली फिल्ड एकेडेमी इङ्लिस स्कुल	१६३	६४	९९	७	१२	
टाईनिटस् बोर्डिंग स्कुल	५३१	३४४	१८७	१७	११६	२

स्रोत : झापा गाउँपालिका पार्श्वचित्र निर्माण सर्वेक्षण २०७६।७७

तालिका ५०: मदरसामा अध्ययन छात्रछात्राको विवरण

विद्यालयको नाम	जम्मा	छात्रा	छात्र	दलित	जनजाति	अपाङ्ग
मदरसा इस्लामियार सुनगंज	१०३	५९	४४			
मुस्लिम गलर्समदरसा	२०५	२०५				
इस्लामिया आधारभुत मदरसा	३२७	२४१	८६			
मदरसा इस्लामिया बदरुल उलुम	१७६	१००	७६			
नुरिया गारिबा नमाल	१२०	४९	७१			
मदरसा नेजामिया अल कुरान	४२	३०	१२			
मदरसा निजामिया मिफताउल उमुल	०					
नोजामिया इश्लामीया	८४	४०	४४			
मदरसा दारुल उलुम	३७	२०	१७			
इस्लामिक वेसिक मदरसा	३५०	२००	१५०			
मदरसा भिसमाहुल उलुम	२००					
मदरसा चिरागुल उलुम	८३	३८	४५			
मदरसा जमि मस्जीत तालिमुल	५३	३३	२०			
नेजामिया मदरसा अलकीरन	६५	३५	३०			
मदरसा दारुल अलुम	३७	२०	१७			
मदरसा निजामिया भिजाउलुम	१६०	९०	७०			

स्रोत : झापा गाउँपालिका पार्श्वचित्र निर्माण सर्वेक्षण २०७६/७७

५.१.५ शिक्षक तथा शैक्षिक जनशक्ति विवरण

तालिका ५१: सामुदायिक विद्यालयको शिक्षक तथा शैक्षिक जनशक्ति विवरण

विद्यालयको नाम	जम्मा	महिला	पुरुष	दलित		जनजाति		अपाङ्ग	
				महिला	पुरुष	महिला	पुरुष	महिला	पुरुष
श्री कुवाडी देवी माध्यमिक विद्यालय	१६	६	१०	०	०	०	०	०	०
श्री अमरसिंह प्राथमिक विद्यालय	७	३	४	०	०	०	०	०	०
श्री जनकल्याण मा.वि.	१७	३	१४	०	१	१	१	०	१
श्री लक्ष्मी माध्यमिक विद्यालय	२५	११	१४		१	१०	११		
श्री सालामारा प्रा.वि.	१०	३	४			१	२		
श्री सितुमारी प्रा.वि	५	४	१				१		
श्री डिल्लीराज मा.वि.	३१	८	२३		१	६	१५		
श्री सरस्वति आधारभुत विद्यालय	६	२	४						
श्री महेन्द्र आधारभूत विद्यालय	११	२	९			२	९		
श्री त्रिभुवन आधारभुत विद्यालय	११	३	८						
श्री भानुभक्त प्राथमिक विद्यालय	७	५	२	१		२			
श्री नमुना प्रा.वि.	५	४	१	२					
श्री रामजानकी प्रा.वि.	७	२	५						
श्री भूकुटी आधारभूत विद्यालय	१४	६	८						
श्री सिमलबाडी आ.वि.	९	३	६	१	२		१		
श्री आदर्श जनता प्रा.वि.	६	४	२			२			
श्री जुडो प्रा.वि.	१३	७	६	१		३	४		

विद्यालयको नाम	जम्मा	महिला	पुरुष	दलित		जनजाति		अपाङ्ग	
				महिला	पुरुष	महिला	पुरुष	महिला	पुरुष
श्री जगदम्बा प्रा.वि.	९	५	४			२	३		
श्री चप्रामारी प्रा.वि.	५	३	२						
श्री स्वस्थानी प्राथमिक विद्यालय	७	६	१			५			
श्री जनता माध्यमिक विद्यालय	३६	८	२८						

स्रोत : झापा गाउँपालिका पार्श्वचित्र निर्माण सर्वेक्षण २०७६।७७

तालिका ५२: निजी विद्यालयमा शिक्षक तथा शैक्षिक जनशक्ति

विद्यालयको नाम	जम्मा	महिला	पुरुष	दलित		जनजाति		अपाङ्ग	
				महिला	पुरुष	महिला	पुरुष	महिला	पुरुष
सनसाइन एकेडेमी	४	२	२	०	०	०	०	०	०
सेन्ट जेवियर्स सडकबारी स्कुल	२०	११	९	०	०	०	०	०	०
वान्डर लाइफ एकाडेमी	३३	१४	१९	१	६	२	५		
पिस गार्डेन मोडल स्कुल									
साउथ होराइजन इंग्लिस वोडिङ स्कुल	२३	११	१२			४	३		
कुञ्ज अंग्रेजी विद्यालय	५	३	२						
जय पाथिभरा अङ्ग्रेजी विद्यालय	२५	११	१४			२	२		
गौतम बुद्ध अंग्रेजी मा.वि.	२२	८	१४						
बेलिभर इङ्लिस स्कुल	१०	९	१						
लोयला स्कुल									
होली भिजन एकेडेमी	१४	७	७			७	५		
चन्द्र इग्लिस सेकन्डरी स्कुल	२३	१२	११			३	४		
डिभाइन वर्ड प्रि- प्राइमरी	४	३	१	१		२	१		
होली फिल्ड एकेडेमी इङ्लिस स्कुल	१२	८	४		२	१	१		
टाईनिटस् बोडिंग स्कुल	१६	८	८	१		४	३		

स्रोत : झापा गाउँपालिका पार्श्वचित्र निर्माण सर्वेक्षण २०७६/७७

तालिका ५३: मदरसामा शिक्षक तथा शैक्षिक जनशक्ति

विद्यालयको नाम	जम्मा	महिला	पुरुष
मदरसा इस्लामियार सुनगंज	२	०	२
मुस्लिम गलर्समदरसा	८	३	५
इस्लामिया आधारभुत मदरसा	१५	६	९
मदरसा इस्लामिया बदरुल उलुम	३	१	२
नुरिया गारिबा नमाल	६	२	४
मदरसा नेजामिया अल कुरान	२	१	१
मदरसा निजामिया मिफताउल उमुल			
नोजामिया इश्लामीया	२	१	१
मदरसा दारुल उलुम	३	१	२
इस्लामिक वेसिक मदरसा	९	२	५
मदरसा भिसमाहुल उलुम			
मदरसा चिरागुल उलुम	२		२
मदरसा जमि मस्जीत तालिमुल	२	१	१
नेजामिया मदरसा अलकीरन	३	१	२
मदरसा दारुल अलुम	३	१	२
मदरसा निजामिया भिजाउलुम	२	१	१

स्रोत : झापा गाउँपालिका पार्श्वचित्र निर्माण सर्वेक्षण २०७६/७७

५.१.६ शैक्षिक संस्थामा उपलब्ध भौतिक पूर्वाधार तथा सुविधा

तालिका ५४: सामुदायिक विद्यालयको भौतिक पूर्वाधार तथा सुविधा विवरण

विद्यालयको नाम	भवन संख्या	कोठा सं	सौचालय	सौचालय संख्या	महिला सौचालय	अपाङ्ग मैत्री सौ.	खा पा स्रोत	कम्प्युटर	कम्प्युटर संख्या	खेल मैदान छ/छैन
श्री कुवाडी देवी माध्यमिक विद्यालय	७	१५	छ	२	छ	छैन	फिल्टर / ट्युबेल	छ	०	छ
श्री अमरसिंह प्राथमिक विद्यालय	३	४	छ	२	छैन	छैन	ट्युबेल	छैन	०	छ
श्री जनकल्याण मा.वि.	६	११	छ	३	छ	छ	ट्युबेल	छ	०	छ
श्री लक्ष्मी माध्यमिक विद्यालय	४	११	छ	२	छ	छैन	ट्युबेल	छैन		छ
श्री सालामारा प्रा.वि.	४	६	छ	३	छैन	छैन	ट्युबेल	छैन		छ
श्री सितुमारी प्रा.वि		८	छ	१	छैन	छैन	ट्युबेल	छ	१	छ
श्री डिल्लीराज मा.वि.	९	३४	छ	४	छ	छ	ट्युबेल	छ	१५	छ
श्री सरस्वति आधारभूत विद्यालय	३	७	छ	२	छैन	छैन	ट्युबेल	छ		छ
श्री महेन्द्र आधारभूत विद्यालय		१०	छ	२	छ	छैन	ट्युबेल	छ		छ
श्री त्रिभुवन आधारभूत विद्यालय		११	छ	४	छ	छैन	ट्युबेल	छ		छ
श्री भानुभक्त प्राथमिक विद्यालय	४	८	छ	२	छैन	छैन	ट्युबेल	छैन		छ
श्री नमुना प्रा.वि.	४	१०	छ	४	छ	छ	ट्युबेल	छ		छ
श्री रामजानकी प्रा.वि.		८	छ		छ	छ	ट्युबेल	छ		छ
श्री भूकृटी आधारभूत विद्यालय	७	१३	छ	३	छ	छ	ट्युबेल	छ		छ

विद्यालयको नाम	भवन संख्या	कोठा सं	सौचालय	सौचालय संख्या	महिला सौचालय	अपाङ्ग मैत्री सौ.	खा पा स्रोत	कम्प्युटर	कम्प्युटर संख्या	खेल मैदान छ/छैन
श्री सिमलबाडी आ.वि.		१४	छ	१	छैन	छैन	ट्युबेल	छैन		छ
श्री आदर्श जनता प्रा.वि.		६	छ	१	छ	छैन	ट्युबेल	छैन		छ
श्री जुडो प्रा.वि.	२	४	छ	१	छैन	छैन	ट्युबेल	छैन		छ
श्री जगदम्बा प्रा.वि.	३	६	छ		छ	छ	ट्युबेल	छैन		छ
श्री चप्रामारी प्रा.वि.		९	छ	१	छ	छैन	ट्युबेल	छैन		छ
श्री स्वस्थानी प्राथमिक विद्यालय	४	१०	छ	३	छ	छैन	ट्युबेल	छैन		छ
श्री जनता माध्यमिक विद्यालय	६	२६	छ	४	छ	छैन	ट्युबेल	छ		छ

स्रोत : झापा गाउँपालिका पार्श्वचित्र निर्माण सर्वेक्षण २०७६/७७

तालिका ५५: निजी विद्यालयमा भौतिक पूर्वाधार तथा सुविधा विवरण

विद्यालयको नाम	भवन संख्या	कोठा सं	सौचालय	सौचालय संख्या	महिला सौचालय	अपाङ्ग मैत्री सौ.	खा पा स्रोत	कम्प्युटर	कम्प्युटर संख्या	खेल मैदान छ/छैन
सनसाइन एकेडेमी	२	४	छ	२	छ	छैन	टूबेल	छैन		छ
सेन्ट जेवियर्स सडकबारी स्कुल	१	१५	छ	५	छ	छ	ट्युबेल	छ	०	छ
श्री वान्डर लाइफ एकाडेमी		१३	छ	५	छ	छ	ट्युबेल	छ:		छ
पिस गार्डेन मोडल स्कुल		१०	छ	३	छ	छैन	ट्युबेल	छ		छ
साउथ होराइजन इंग्लिस वोडिड स्कुल	१	१७	छ	४	छ	छैन	ट्युबेल	छ		छ

विद्यालयको नाम	भवन संख्या	कोठा सं	सौचालय	सौचालय संख्या	महिला सौचालय	अपाङ्ग मैत्री सौ.	खा पा स्रोत	कम्प्युटर	कम्प्युटर संख्या	खेल मैदान छ/छैन
श्री कुञ्ज अंग्रेजी विद्यालय		५	छ	२	छ	छ	ट्युबेल	छ		छ
श्री जय पाथिभरा अङ्ग्रेजी विद्यालय		२५	छ	३	छ	छैन	ट्युबेल	छ		छ
श्री गौतम बुद्ध अंग्रेजी मा.वि.	२	१७	छ	४	छ	छ	ट्युबेल	छ		छ
श्री बेलिभर इङ्लिस स्कुल	३	११	छ	२	छ	छैन	ट्युबेल	छ		छ
लोयला स्कुल	१	१०	छ	२	छ	छ	ट्युबेल	छ		छ
होली भिजन एकेडेमी		११	छ	१	छैन	छैन	ट्युबेल	छ		छ
श्री चन्द्र इलीस सेकन्डरी स्कुल	३	१८	छ	२	छ	छैन	ट्युबेल	छ		छ
डिभाइन वर्ड प्रि-प्राइमरी	२	५	छ	१	छैन	छैन	ट्युबेल	छ	६	छ
होली फिल्ड एकेडेमी इङ्लिस स्कुल	२	१३	छ	४	छ	छैन	ट्युबेल	छ		छ
टाईनिटस् बोर्डिंग स्कुल		१८	छ	७	छ	छ	ट्युबेल	छ		छ

स्रोत : झापा गाउँपालिकाको कार्यालय २०७६।७७

तालिका ५६: मदरसामा उपलब्ध भौतिक पूर्वाधार तथा सुविधा विवरण

विद्यालयको नाम	भवन संख्या	कोठा सं	सौचालय	सौचालय संख्या	महिला सौचालय	अपाङ्ग मैत्री सौ.	खा पा स्रोत	कम्प्युटर	कम्प्युटर संख्या	खेल मैदान छ/छैन
मदरसा इस्लामियार सुनगंज	१	२	छ	२	छैन	छैन	ट्र्युबेल	छैन		छैन
मुस्लिम गलर्समदरसा	३	२३	छ	४	छ	छैन	ट्र्युबेल	छैन		छ
इस्लामिया आधारभुत मदरसा	३	१२	छ	४	छ	छैन	ट्र्युबेल	छ		छ
मदरसा इस्लामिया बदरुल उलुम		१	छ	४	छैन	छैन	ट्र्युबेल	छैन		छ
नुरिया गारिबा नमाल		५	छ	४	छैन	छैन	ट्र्युबेल	छैन		छ
मदरसा नेजामिया अल कुरान	१	१	छ	१	छैन	छैन	ट्र्युबेल	छैन		छ
मदरसा निजामिया मिफताउल उमुल	१	१	छ	२	छैन	छैन	ट्र्युबेल	छैन		छ
नोजामिया इश्लामीया	१	१	छ	२	छ	छैन	ट्र्युबेल	छैन		छैन
मदरसा दारुल उलुम	१	१	छैन				ट्र्युबेल	छैन		छैन
इस्लामिक वेसिक मदरसा		७	छ	४	छैन	छैन	ट्र्युबेल	छैन		छ
मदरसा भिसमाहुल उलुम		६	छ	२	छैन	छैन	ट्र्युबेल	छैन		छ
मदरसा चिरागुल उलुम	१	३	छ	२	छैन	छैन	ट्र्युबेल	छैन		छ
मदरसा जमि मस्जीत तालिमुल	१	३	छ	१	छैन	छैन	ट्र्युबेल	छैन		छैन
नेजामिया मदरसा अलकीरन	१	१	छैन		छैन	छैन	ट्र्युबेल	छैन		छ
मदरसा दारुल अलुम	१	३	छैन		छैन	छैन	ट्र्युबेल	छैन		छैन
मदरसा निजामिया भिजाउलुम	३	४	छ	२	छ	छैन	ट्र्युबेल	छैन		छ

स्रोत : झापा गाउँपालिका पार्श्वचित्र निर्माण सर्वेक्षण २०७६।७७

५.२ स्वास्थ्य तथा पोषण

५.२.१ स्वास्थ्य संस्थाको विवरण

तालिका ५७: स्वास्थ्य संस्था को विवरण

क्र.स	कार्यालयको नाम	वडा नं
१	आधारभूत स्वास्थ्य सेवा केन्द्र रसुनगञ्ज	१
२	स्वास्थ्य चौकी कुमरखोद	२
३	स्वास्थ्य चौकी टाघनडुब्बा	३
४	आधारभूत स्वास्थ्य सेवा केन्द्र खयरबारी	४
५	आधारभूत स्वास्थ्य सेवा केन्द्र पन्थापाडा	५
६	स्वास्थ्य चौकी शरणामति	६
७	आधारभूत स्वास्थ्य सेवा केन्द्र मदरगाछ	७

स्रोत : झापा गाउँपालिकाको कार्यालय स्वास्थ्य शाखा २०७६।७७

५.२.२ उपलब्ध स्वास्थ्य सेवा तथा सुविधाहरु

तालिका ५८: झापा गाउँपालिकामा उपलब्ध स्वास्थ्य सेवा तथा सुविधाहरु

क्र.सं.	स्वास्थ्य सेवा	संख्या	बेड संख्या
१	जिल्ला जनस्वास्थ्य कार्यालय		
२	सरकारी अस्पताल		
३	प्रसुती गृह		
४	वाल अस्पताल		
५	आयुर्बेद अस्पताल		
६	प्राकृतिक चिकित्सा		
७	स्वास्थ्य चौकी	३	
८	उप-स्वास्थ्य चौकी		
९	प्राथमिक स्वास्थ्य स्याहार केन्द्र	४	
१०	निजि अस्पताल		
११	फार्मसी		
१२	चिकित्सक संख्या		
१३	चिकित्सक अनुपात		
१४	क्लिनिक		
१५	बर्थिङ सेन्टर:	१	१
१६	पोलि क्लिनिक		
१७	स्वास्थ्य संस्थामा सुत्केरी गराउने प्रतिशत	३%	१

क्र.सं.	स्वास्थ्य सेवा	संख्या	बेड संख्या
१८	दक्ष स्वास्थ्यकर्मी बाट सुत्केरी गराउने प्रतिशत	३%	१
१९	सुडेनीवाट सुत्केरी गराउने प्रतिशत:		
२०	भिसीटी केन्द्र संख्या:		
२१	महिला स्वयम सेविका संख्या:	३१	
२२	टि. बि. उपचार केन्द्र	३	
२३	परिवार नियोजन का ५ बिधी र ३ बिधीको सेवा उपलब्ध स्वास्थ्य संस्था संख्या:	३	
२४	बि. ओ. सी. (आधारभूत)		
२५	सि.ई.ओ.सी.(अपरेसन सेवा) उपलब्ध स्वास्थ्य संस्था		
२६	गर्भवती जाँच पहिलो पटकको प्रतिशत:	६६%	
२७	गर्भवती जाँच चौथो पटक सम्मको प्रतिशत:	४१%	
२८	सुत्केरी पश्चात जाच गराउन आउने प्रतिशत:	१६%	

स्रोत : झापा गाउँपालिका कार्यालय, स्वास्थ्य शाखा २०७६।७७

५.२.३ खोप सेवा सम्बन्धी विवरण

तालिका ५९: झापा गाउँपालिकामा उपलब्ध खोप सेवा सम्बन्धी विवरण

क्र.सं.	विवरण	आ.व. २०७२/७३	आ.व. २०७३/७४	आ.व. २०७४/७५
		संख्या	संख्या	संख्या
१	वि.सि.जि.	८११	७८५	७६०
२	डि.पि.टि.	८०३	६२५	७०९
३	हेपाटाइटिस “वि”	८०३	६२५	७०९
४	दादुरा	७२७	५८३	५९९
५	पोलियो ३	८०३	६२५	७०९
६	टि. टि. (महिला गर्भवती)	१०२९	५१५	३८०

स्रोत : झापा गाउँपालिका कार्यालय, स्वास्थ्य शाखा २०७६।७७

५.२.४ खोप सेवा छोडने बालबालिकाको अबस्था

तालिका ६०: झापा गाउँपालिकामा खोप सेवा छोडने बालबालिका सम्बन्धी विवरण

क्र.सं.	विवरण	आ.व.	आ.व.	आ.व.
		२०७३/७४	२०७४/७५	२०७५/७६
		संख्या	संख्या	संख्या
१	वि.सि.जि. र दादुरा	८११	७८५	७६०
२	डि.पि.टि / हेपटाइटिस वि./ एच.आइ.भि १ र डि.पि.टि/ हेपटाइटिस वि./ एच.आइ.भि. ३	८०३	६२५	७०९
३	खोप नलगाएका बालबालिका	३%	३%	३%

स्रोत : झापा गाउँपालिका कार्यालय, स्वास्थ्य शाखा २०७६।७७

५.२.५ बाल स्वास्थ्य तथा विगत ३ वर्षहरूको पोषणको अवस्था

तालिका ६१: झापा गाउँपालिकामा बाल स्वास्थ्य तथा विगत ३ वर्षहरूको पोषण सम्बन्धी विवरण

सूचांकहरू	आ.व.	आ.व.	आ.व.
	२०७३/७४	२०७४/७५	२०७५/७६
५ वर्ष भन्दा मुनिको बृद्धि अनुगमन (पटक)	१,१८८	१,३०४	१,६३६
गर्भवती महिलाहरूका लागि आइरन चक्की वितरण (जना)	२९८	२४७	६७८
गर्भवती महिलाहरूले प्राप्त गरेको जुकाको औषधी (जना)	२९८	२४७	६७८
सुत्केरी भएका महिलाहरूका लागि भिटामिन ए वितरण (जना)	१६६	२०१	१३९
६ महिना देखि ५ वर्ष सम्मका वच्चाहरूलाई खुवाएको भिटामिन ए (जना)	३,४८७	३,४८७	४,१२७
१ देखि ५ वर्ष सम्मका वच्चाहरूलाई खुवाएको जुकाको औषधी (जना)	३,०६४	३,०६४	३,२८९

स्रोत : झापा गाउँपालिका कार्यालय, स्वास्थ्य शाखा २०७६।७७

५.२.६ प्रमुख रोग सम्बन्धी विवरण

तालिका ६२: प्रमुख रोग र रोगबाट ग्रसित व्यक्तिको वडागत विवरण

रोग को नाम	वडा नं.							जम्मा
	१	२	३	४	५	६	७	
उच्च रक्तचाप	३९	१०६	८२	७३	११०	१७८	१३१	७१९
ग्यासट्राइटिस/अल्सर	१४	११	३	७	१२	२३	१४	८४
अन्य	२०	८४	२७	९०	१३१	१४३	१०५	६००
मधुमेह	१०	६३	४३	४१	४४	१३०	६८	३९९
दम	२६	६२	४०	३८	५२	६९	४७	३३४

रोग को नाम	वडा नं.							जम्मा
	१	२	३	४	५	६	७	
मुटु रोग	१०	४५	२८	२५	५१	३४	१५	२०८
पक्षघात	५	१२	१३	३	५	५	३	४६
क्यान्सर	१	४	५	२	१	४	५	२२
टि.बि.	५	१३	६	४	१०	१८	८	६४
पार्किन्सन		४	३	१	१	१		१०
अल्जाईमर	१	३	२		१			७
जम्मा	१३१	४०७	२५२	२८४	४१८	६०५	३९६	२४९३

स्रोत : झापा गाउँपालिका पार्श्वचित्र निर्माण सर्वेक्षण २०७६/७७

५.२.६ कुपोषण सम्बन्धी विवरण

तालिका ६३: कुपोषण सम्बन्धी विवरण

लिङ्ग	संख्या	कैफियत
बालक		७
बालिका		११
जम्मा		१८

स्रोत : झापा गाउँपालिका कार्यालय, स्वास्थ्य शाखा २०७६/७७

५.२.६ परिवार नियोजनको सेवा प्राप्त गर्ने सम्बन्धी विवरण

तालिका ६४: परिवार नियोजनको सेवा प्राप्त गर्ने सम्बन्धी विवरण

Indicators	Unit	population
current user condom	No.	158
Current user pills	No.	206
Current user IUCD	No.	301
Current user Depo	No.	10
Current User-Implant	No.	287
Current user-sterilization(VSC)	No.	75

स्रोत : झापा गाउँपालिकाको कार्यालय, स्वास्थ्य शाखा २०७६/७७

५.३ खानेपानी तथा सरसफाई

५.३.१ खानेपानीको स्रोतको विवरण

तालिका ६५: खानेपानीको स्रोतको उपयोग गर्ने घरधुरीको वडागत विवरण

वडा नं.	ट्युबवेल	धारा	ईनार	जम्मा
१	१०६६		१	१०६७
२	११२९		१	११३०
३	१३५१	१	१	१३५३
४	१०६९	२	२	१०७३
५	११३०	५	४	११३९
६	१२०७	२२	१	१२३०
७	१०२७	१	२	१०३०
जम्मा	७९७९	३१	१२	८०२२

स्रोत : झापा गाउँपालिका पार्श्वचित्र निर्माण सर्वेक्षण २०७६।७७

५.३.२ शौचालय प्रयोगको अवस्था

तालिका ६६: शौचालय प्रयोगको अवस्थाको वडागत विवरण

वडा नं.	नभएको	साधारण	पक्की ढलमा मिसाइएको	पक्की सेप्टी टंकी भएको	जम्मा
१	१७५	७१०	४२	१४०	१०६७
२	४३	२०८	२३४	६४५	११३०
३	५७	५८४	९	७०३	१३५३
४	३७	४७०	३१४	२५२	१०७३
५	१५९	१११	२२५	६४४	११३९
६	२६	५७७	६१	५६६	१२३०
७	१७	५७५	२	४३६	१०३०
जम्मा	५१४	३,२३५	८८७	३,३८६	८,०२२

स्रोत : झापा गाउँपालिका पार्श्वचित्र निर्माण सर्वेक्षण २०७६।७७

५.३.३ सार्वजनिक शौचालय

तालिका ६७: झापा गाउँपालिका क्षेत्रमा रहेको सार्वजनिक शौचालयको विवरण

क्र.स	सार्वजनिक शौचालय रहेको स्थान	वडा नं	कैफियत	सञ्चालनको अवस्था
१	झापा बजार	२		राम्रो
२	कामाटोली, टाघनडुब्बा	३		राम्रो

स्रोत : झापा गाउँपालिका कार्यालय २०७६/७७

५.४ महिला, बालबालिका तथा सामाजिक समावेशीकरण

५.४.१ लिङ्ग अनुसार वालविवाह को अवस्था (१८ वर्ष मुनिका)

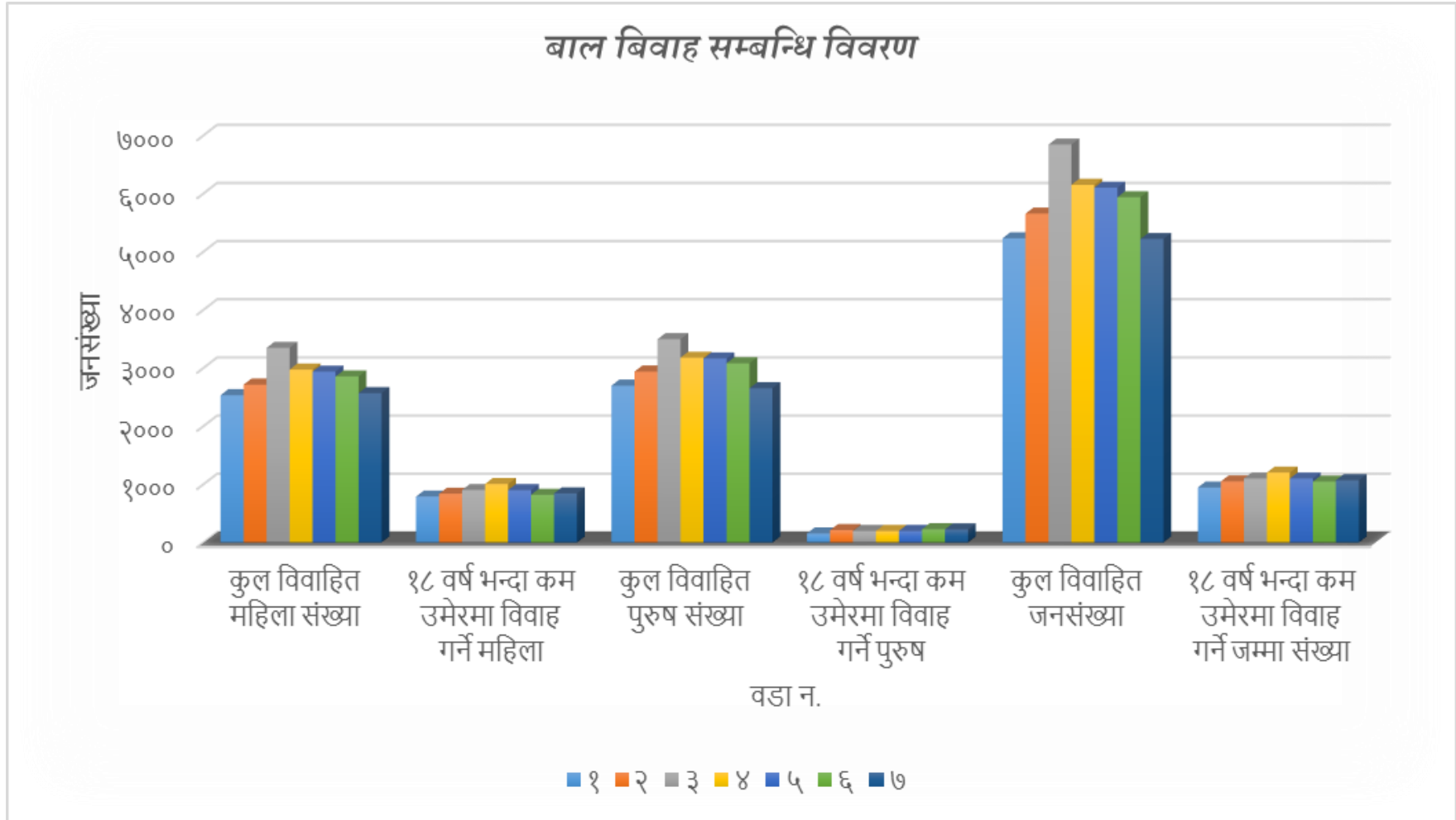
तालिका ६८: लिङ्ग अनुसार पहिलो पटक बिवाह गर्ने तथा बालबिवाहको विवरण

वडा नं.	महिला			पुरुष			जम्मा		
	कुल विवाहित महिला संख्या	१८ वर्ष भन्दा कम उमेरमा विवाह गर्ने महिला	महिला बालविवाह प्रतिशत (%)	कुल विवाहित पुरुष संख्या	१८ वर्ष भन्दा कम उमेरमा विवाह गर्ने पुरुष	पुरुष बालविवाह प्रतिशत (%)	कुल विवाहित जनसंख्या	१८ वर्ष भन्दा कम उमेरमा विवाह गर्ने जम्मा संख्या	कुल बालविवाह प्रतिशत (%)
१	२५३४	७९०	३१.१८	२,६९७	१५५	५.७५	५,२३१	९४५	१८.०७
२	२७१६	८३८	३०.८५	२,९३९	२१२	७.२१	५,६५५	१०५०	१८.५७
३	३३४७	९०२	२६.९५	३,४९६	१९७	५.६४	६,८४३	१०९९	१६.०६
४	२९७३	१००५	३३.८	३,१७७	१९७	६.२	६,१५०	१२०२	१९.५४
५	२९३८	९०१	३०.६७	३,१६३	१९८	६.२६	६,१०१	१०९९	१८.०१
६	२८५६	८२०	२८.७१	३,०८१	२२७	७.३७	५,९३७	१०४७	१७.६४
७	२५६८	८४५	३२.९	२६५१	२२५	८.४९	५,२१९	१०७०	२०.५
जम्मा	१९९३२	६,१०१	३०.६१	२१,२०४	१४११	६.६५	४१,१३६	७५१२	१८.२६

स्रोत : झापा गाउँपालिका पार्श्वचित्र निर्माण सर्वेक्षण २०७६।७७

यस गा.पा.मा ३०.६१% महिला हरूको विवाह १८ वर्षभन्दा कम उमेरमा भएको र ६.६५% मात्र पुरुषहरुको विवाह १८ वर्ष भन्दा कम उमेरमा भएको तथ्यांक छ । समग्रमा, हाल विवाहित मध्ये १८.२६% जनसंख्याले १८ वर्षभन्दा कम उमेरमा विवाह गरेको तथ्यांक रहेको छ ।

चित्र २४: गाउँपालिकामा बसोबास गर्ने मानिसहरूको पेशा सम्बन्धी विवरण



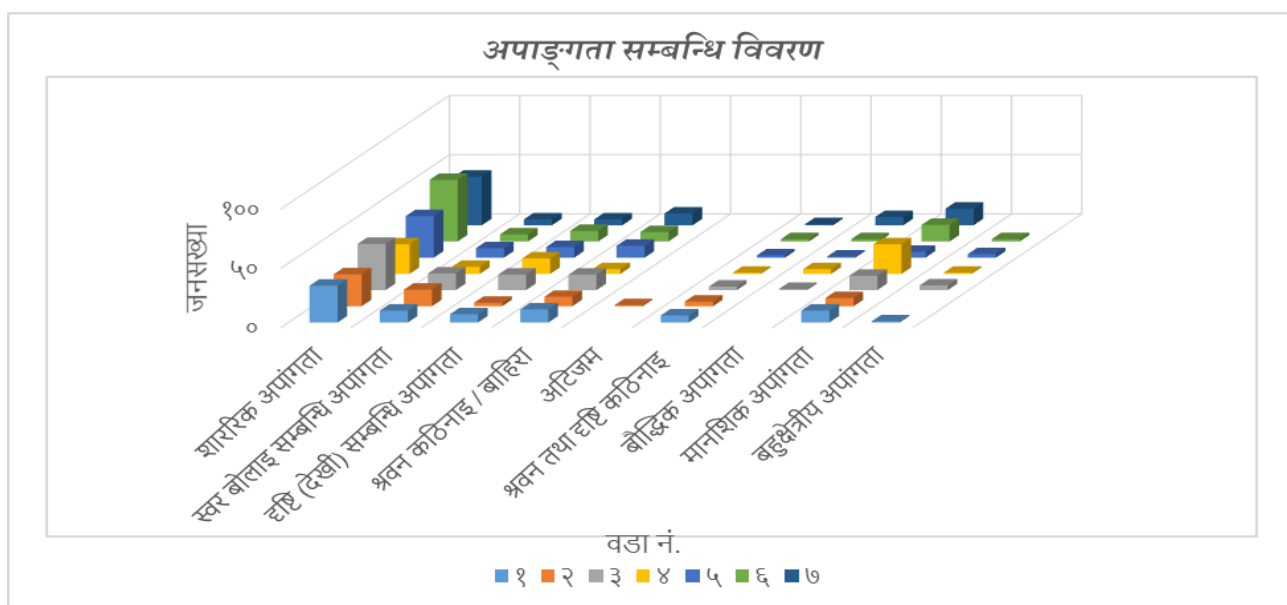
५.४.२ अपाङ्गताका आधारमा जनसंख्या

तालिका ६९: अपाङ्गताका प्रकारका आधारमा जनसंख्या

वडा नं.	शारीरिक अपाङ्गता	स्वर बोलाइ सम्बन्धि	दृष्टि (देखी) सम्बन्धि	श्रवन कठिनाइ / बाहिरा	अटिजम	श्रवन तथा दृष्टि कठिनाइ	बौद्धिक अपाङ्गता	मानसिक अपाङ्गता	बहुक्षेत्रीय अपाङ्गता	जम्मा
१	३१	१०	७	११		६		१०	१	७६
२	२७	१४	३	८	१	४		७		६४
३	३९	१४	१३	१३		३	१	१२	४	९९
४	२५	६	१३	४		१	४	२५	१	७९
५	३५	८	९	१०		२	१	५	३	७३
६	५२	६	९	८		२	२	१४	२	९५
७	४१	५	५	१०		१	७	१४		८३
जम्मा	२५०	६३	५९	६४	१	१९	१५	८७	११	५६९

स्रोत : झापा गाउँपालिका पार्श्वचित्र निर्माण सर्वेक्षण २०७६/७७

चित्र २५: अपाङ्गताका प्रकारका आधारमा जनसंख्या सम्बन्धी विवरण



तालिका ७०: अपांगता परिचयपत्र लिनेहरुको संख्या

वडा नं.	निलो	रातो	सेतो	पहेलो	जम्मा
१	११	५	३	४	२३
२	१	१२	४	५	२२
३	१२	१०	२	९	३३
४	११	९	६	७	३३
५	८	८		५	२१
६	१२	१५	१	९	३७
७	१२	१८	७	३	४०
जम्मा	६७	७७	२३	४२	२०९

स्रोत : झापा गाउँपालिका पार्श्वचित्र निर्माण सर्वेक्षण २०७६/७७

५.४.३ बालक्लब को विवरण

तालिका ७१: वडाका विद्यालयमा भएका बालक्लबहरुको विवरण

बिद्यालयको नाम	बालक्लब	बालक्लब संख्या	वडा न.
श्री अमरसिंह प्राथमिक विद्यालय	छ		१
श्री सालामारा प्रा.वि.	छ	३६	१
श्री सितुमारी प्रा.वि	छ	२१	१
श्री सरस्वति आधारभुत विद्यालय	छ	२८	१
मदरसा इस्लामिया बदरुल उलुम	छ	१७६	१
श्री कुवाडी देवी माध्यमिक विद्यालय	छ		१
श्री वण्डर लाइफ एकाडेमी	छ	८७	२
श्री डिल्लीराज मा.वि.	छ	१०२	२
श्री त्रिभुवन आधारभूत विद्यालय	छ	४६	२
श्री जुडो प्रा.वि.	छ	१३	२
मुस्लिम गलर्समदरसा	छ		२
श्री भानुभक्त प्राथमिक विद्यालय	छ		३
श्री नमुना प्रा.वि.	छ	२१	३
श्री सिमलबाडी आ.वि.	छ	२०	३
श्री स्वस्थानी प्राथमिक विद्यालय	छ	३१	३
इस्लामिया आधारभुत मदरसा	छ		३
पिस गार्डेन मोडल स्कुल	छ		४
नुरिया गारिबा नमाल	छ	१२	४
श्री जगदम्बा प्रा.वि.	छ	८८	४
श्री महेन्द्र आधारभूत विद्यालय	छ	३६	४
श्री रामजानकी प्रा.वि.	छ		५
होली भिजन एकेडेमी	छ		५
श्री जय पाथिभरा अङ्ग्रेजी विद्यालय	छ	७०	५
श्री भृकुटी आधारभूत विद्यालय	छ	५०	६
श्री बेलिभर इङ्लिस स्कुल	छ	५७	६
श्री आदर्श जनता प्रा.वि.	छ	२९	६

बिद्यालयको नाम	बालकलब	बालकलब संख्या	वडा न.
चप्रामारी प्रा.वि.	छ	१३	६
श्री जनता माध्यमिक विद्यालय	छ	१८	६
श्री चन्द्र इड्लिस सेकन्डरी स्कुल	छ	२३२	६
श्री जनकल्याण मा.वि.	छ	६७	६
साउथ होराइजन इड्लिस वोडिड स्कुल	छ	१७०	७

स्रोत : झापा गाउँपालिका पार्श्वचित्र निर्माण सर्वेक्षण २०७६।७७

५.४.४ जेष्ठ नागरिक तथा एकल महिला

तालिका ७२: जेष्ठ नागरिक तथा एकल महिला सम्बन्धी वडागत विवरण

वडा न	जेष्ठ नागरिक (६० वर्ष भन्दा माथि)			एकल महिला
	महिला	पुरुष	जम्मा	
१	१९२	२२४	४१६	१३०
२	२५७	२४३	५००	१३७
३	२८९	२८४	५७३	१७१
४	२०१	२१६	४१७	१६४
५	२१८	२२१	४३९	१४४
६	३१७	३१३	६३०	११०
७	२४७	२५०	४९७	१२६
जम्मा	१,७२१	१,७५१	३,४७२	९८२

स्रोत : झापा गाउँपालिका पार्श्वचित्र निर्माण सर्वेक्षण २०७६।७७

५.५ युवा तथा खेलकुद र मनोरञ्जन

५.५.१ खेल मैदान सम्बन्धी विवरण

तालिका ७३: गाउँपालिका क्षेत्रमा रहेका खेलमैदान सम्बन्धी विवरण

क्र.सं.	खेलमैदानको नाम	अनुमानित क्षेत्रफल	वडा नं.	उपयोगको अवस्था (कसले उपयोग गर्छ)
१	झापा गा.पा.१.		१	खेल प्रेमीहरूले
२	सितुमारी	२-०-०	१	
३	मिलन वस्ती	२-०-०	१	खेल प्रेमीहरूले
१३	सडकबारी खेल मैदान	२-०-०	२	खेल प्रेमी
१४	श्रृजना वस्ती खेल मैदान	२-०-०	२	खेल प्रेमी
४	खयर बारी खेल मैदान		४	झापा गा.पा.४
५	श्री डिल्लीराज मा.वि.खेल मैदान		४	
६	श्री जगदम्बा प्रा.वि.		४	
७	जनता मा.वि.खेल मैदान		६	विद्यार्थी र अन्य खेल खेलाडी
८	भृकुटी नि.मा.वि. खेल मैदान		६	विद्यार्थी र अन्य खेल खेलाडी
९	आदर्श जनता प्रा.वि.खेल मैदान		६	विद्यार्थी र अन्य खेल खेलाडी
१०	चप्रमारी प्रा.वि. खेल मैदान		६	विद्यार्थी र अन्य खेल खेलाडी
११	रानी सामुदायिक खेल मैदान		६	विद्यार्थी र अन्य खेल खेलाडी
१२	जनकल्याण मा.वि खेलमैदान		७	विद्यार्थी र अन्य खेल खेलाडी

स्रोत : झापा गाउँपालिका को कार्यालय २०७६।७७

५.६ कला, भाषा तथा संस्कृति

५.६.१ धार्मिक स्थलको विवरण

तालिका ७४: गाउँपालिका क्षेत्रमा रहेका धार्मिक स्थल सम्बन्धी विवरण

क्र.सं.	धार्मिक स्थल को नाम	वडा नं.	महत्व
१	गंगा मन्दिर	२	धार्मिक स्थल

स्रोत : झापा गाउँपालिका को कार्यालय २०७६।७७

५.६.२ स्थानीय चाडपर्व, जात्रा र मेलाको विवरण

तालिका ७५: गाउँपालिका क्षेत्रमा रहेका स्थानीय चाडपर्वजात्रा र मेला, सम्बन्धी विवरण

क्र.स	चाडपर्वहरू	मनाइने महिना	तिथी	मनाउने जातजाती
१	सिरुवा पर्व	बैसाख	बैसाख १, २, ३	आदिवासी
२	रमजान	वैशाख		मुस्लीम
३	चन्डी नाच	बैशाख / जेठ	बौद्ध पूणीमा	राई
४	उभौली	जेठ		लिम्बू, राई
५	इदुल फितर मेला	जेठ	२० गते देखी	मुस्लीम
६	ऐर	अषाढ		सन्थाल
७	नाग पञ्चमी	श्रावण	श्रावण पञ्चमी	हिन्दु सबै
८	रक्षा बन्धन	श्रावण, भदौ		हिन्दु सबै
९	कुष्ण जन्माष्टमी	भदौ	अष्टमी	हिन्दु सबै
१०	लाखे नाच	भदौ	गाइजात्राको वेला	नेवार समुदाय
११	तिज	भदौ		सवै जाति
१२	मुहरम मेला	भदौ	अन्तिम	मुस्लीम
१३	अन्नतकोश कृष्ण जन्म अष्टमी	भदौ		हिन्दु सबै
१४	बकर ईद	भदौ		मुसलमान
१५	जितिया पर्व	भदौ / असोज		आदिवासी / मधेसी
१६	दशै	कार्तिक	दशमी	हिन्दु सबै
१७	तिहार	कार्तिक	औसी	हिन्दु सबै
१८	पैगम्बर मोहम्मद जँम दिवस	कार्तिक		मुस्लीम
१९	नौई	कार्तिक-मंसिर	ठुलो एकादशी	सन्थाल
२०	छठ पर्व	मंसिर	षष्ठी	हिन्दु सबै
२१	एकादशी पर्व	मंसिर	एकादशी	हिन्दु सबै
२२	क्रिसमस डे	मंसिर		इसाई धर्मावलम्बी
२३	उद्यौली	मैसीर		लिम्बू, राई
२४	तमु लोसार	पुष		गुरुङ
२५	गंगादेवी मेला	माघ	माघे पुर्णिमा	आदिवासी
२६	सोरहाई	माघ	माघ शूरुमा	सन्थाल समुदाय
२७	सोनाम ल्होसार	माघ		तामाङ्ग
२८	माघे सक्रान्ती	माघ	माघ १ गते	सवै जाति
२९	शिवरात्री	फागुन	औसी	हिन्दु सबै
३०	ग्याल्बो लोसार	फागुन		शेर्पा

क्र.स	चाडपर्वहरु	मनाइने महिना	तिथी	मनाउने जातजाती
३१	जलशाह	फागुन		मुसलमान
३२	होली (फगुवा)	चैत्र	पुर्णिमा	हिन्दु सबै
३३	सोवे बरात	चैत्र		मुस्लीम

स्रोत : झापा गाउँपालिका को कार्यालय २०७६।७७

५.७ शान्ति तथा सुरक्षाको अवस्था

तालिका ७६: गाउँपालिका क्षेत्रमा रहेका सुरक्षा ईकाइहरुको विवरण

क्र.स.	नाम	स्थान	वडा न.	सम्पर्क न.
१	प्रहरी चौकी टाघनडुब्बा	खैरबाडी	२	
२	इलाका प्रहरी कार्यालय	झापा बजार	२	
३	शसस्त्र प्रहरी बेस कार्यालय	झापा बजार	३	
४	इलाका प्रहरी कार्यालय		३	
५	प्रहरी कार्यालय,	पन्थापाडा	३	
६	प्रहरी कार्यालय,	टाघनडुब्बा	४	
७	शसस्त्र प्रहरी कार्यालय		५	

स्रोत : झापा गाउँपालिका को कार्यालय २०७६।७७

परिच्छेद ६: वन तथा वातावरणीय स्थिति

६.१ तालतलैया, पोखरी र सीमसार क्षेत्र सम्बन्धी विवरण

तालिका ७७: गाउँपालिका क्षेत्रमा रहेका तालतलैयापोखरी र सीमसार क्षेत्र सम्बन्धी विवरण ,

क्र.सं.	नाम	स्थान
१	रानी सामुदायिक सिमसार क्षेत्र	झापा ६/७
२	गुफा खाडी	झापा गा.पा. सिर्जनावस्ती
३	गोल्मानी	सडकबारी

स्रोत : झापा गाउँपालिका को कार्यालय २०७६।७७

६.२ विपद जोखिम व्यवस्थापन

६.२.१ विपद व्यवस्थापन पूर्व तयारी सम्बन्धि विवरण

विपद व्यवस्थापन समिति बनेको	छ	
सुरक्षित स्थान तोकिएको	छ	
विपद व्यवस्थापन पूर्व तयारी योजना बनेको	छ	
विपद व्यवस्थापन कोष बनेको	छ	५० लाख

६.२.२ फोहोरमैला व्यवस्थापन

- फोहरपानी प्रशोधनशाला : **नभएको**
- पीउने पानी प्रशोधनशाला : **नभएको**
- ल्याण्डफिल साइट : **नभएको**
- सरसफाई व्यवस्थापन सवारी साधनको अवस्था : **नभएको**
- बायोग्यास प्लान्ट : **नभएको**
- सरसफाई मजदुर संख्या :- **नभएको**
- सार्वजनिक शौचालय : **२ वटा**

६.२.२ विपद/प्रकोप बाट प्रभावित घरधुरी विवरण

तालिका ७८: विपद/प्रकोप बाट प्रभावित घरधुरी विवरण (विगत ५ वर्ष यता को)

वडा न.	विपदको प्रकार						
	बाढी	चट्याड/गर्जपा त	हावाहुरी	भूकम्प	आगलागि	अन्य	जम्मा
१	१६१			१			१६२
२	२१७	१					२१८
३	१९४		१				१९५
४	४७		१		१		४९
५	६२		३	१	१	४	७१
६	१४६	२	२	१	१	२	१५४
७	१३०		१				१३१
जम्मा	९५७	३	८	३	३	६	९८०

स्रोत : झापा गाउँपालिका पार्श्वचित्र निर्माण सर्वेक्षण २०७६/७७

६.३ सरसफाई सम्बन्धि विवरण

- सार्वजनिक सौचालय : २ वटा
- फोहोर पानी प्रसोधनशाला : छैन
- पिउने पानी प्रसोधनशाला : छैन
- ल्याण्डफिल साइट : छैन
- सरसफाई व्यवस्थापन सवारी साधन : छ (भाडामा)
- बायोग्यास प्लान्ट : १५० वटा
- सरसफाई मजदुर संख्या : ३ जना

परिच्छेद ७: भौतिक विकासको अवस्था

७.१ यातायात पूर्वधार

७.१.१ झोलुङ्गे पुल तथा पुलपुलेसा

तालिका ७९: स्थानीय तह भित्र पक्की, आरसिसि पुल, कल्भर्ट तथा झोलुङ्गे पुलहरूको विवरण :

क्र.सं.	पुलको नाम	पुल भएको स्थान	वडा न
१	सानु कन्काई नदीमा झुलुङ्गे पुल	झापा गा.पा. १	१
२	झापा गा.पा.वडा न.२ झापा बजार हुदै भन्सार जाने बाटोमा पक्कि कल्भर्ट		१
३	रसुनगंज देखि सालमारा जाने सानो कन्काई नदीमा पक्कि पुल निर्माणाधीन अवस्थामा	वेलामिबारी	१
१६	नरिवल टोलाबाट बालुवाटार जाने बाटोमा कल्भर्ट	नरिवल टोला	२
१७	सडक बारी कल्भर्ट	सडकबारी	२
१८	टि गार्डेन मार्ग कब्जे	कामतवस्ती	२
१९	कुवाडी बाटा सुगावथान जाने बाटोमा कल्भर्ट	कुवाडी	२
२०	कुवाडी कल्भर्ट	कुवाडी	२
२१	कुवाडी मलामी मार्ग कब्जे	कुवाडी	२
२२	झापा बजार बाट बगान जाने बाटोमा बक्स कल्भर्ट	झापा बजार	२
२३	झापा बजारबाट सडकबारी जाने बाटोमा पर्ने सानो कन्काई मा निर्माणाधीन पक्कीपुल	सडकबारी	२
	रोहीमारी पूल टाघनडुब्बा		३
४	भगवान होलि वडा कार्यालय हुदै बोर्डर सम्म		४
५	वडा न.४ क मुख्य बाटाहरु पुल /कल्वार्ट/कब्जे		४
६	हुलाकी राजमार्गमा पर्ने विरिंग नदीमा निर्माणाधीन पुल	पन्थापाडा	५
७	बक्स कल्भर्ट ३ ठाउँ (तथा ह्युपाईप	चन्द्र वस्ती	६
८	बक्स कल्भर्ट ३ ठाउँ (तथा ह्युपाईप	प्रणामी टोल	६
९	बक्स कल्भर्ट ४ ठाउँ (तथा ह्युपाईप	कन्काई बजार	६
१०	बक्स कल्भर्ट ७ ठाउँ (तथा ह्युपाईप	वालु बथान	६
११	बक्स कल्भर्ट १२ ठाउँ (तथा ह्युपाईप	चन्द्र कित्ता	६
१२	बक्स कल्भर्ट ५ ठाउँ (तथा ह्युपाईप	बयर डाँडा	६
१३	बक्स कल्भर्ट ७ ठाउँ (तथा ह्युपाईप	तल्लो चप्पामारी	६
१४	पुल निर्माण १ ठाउँ सानो माई	झाटि	६
१५	बासे पुल सानो माई	हनुमान चोक	६
१६	सानो माई पुल	रमिते टोल	७
१७	बुङ्गाधार कल्भर्ट	रमिते टोल	७

क्र.सं.	पुलको नाम	पुल भएको स्थान	वडा न
१८	सानो माई पूल	थापा चौक	७
१९	सानो माई पूल	ज्योतिष मार्ग	७
२०	कल्भर्ट	सुर्य भट्टराई घर पश्चिम	७
२१	कल्भर्ट	भरत खड्का घर पश्चिम	७
२२	कल्भर्ट	पदम राईको घर अगाडी मुलगाछी	७

स्रोत : झापा गाउँपालिका को कार्यालय २०७६।७७

७.१.२ सडक संजालको विद्यमान अवस्था

तालिका ८०: सडक संजालको विद्यमान अवस्था

क्र.स.	सडकको वर्गीकरण	लम्बाई कि.मि.	सडकको औसत चौडाई (मि.)	सडकले सेवा पुगेका वडाहरु
१	सहायक राजमार्ग	१६	७	१,२,३,४ र ६
२	पक्की तथा कालोपत्रे	५	३.५	१ र २
	ग्राभेल सडक	११	३.६५	१,२,३,४, ६
	कच्ची सडक/मौसमी सडक	१०	४	सबै वडा
	जम्मा	८२	४	सबै वडा

स्रोत : झापा गाउँपालिका को कार्यालय २०७६।७७

७.१.३ निर्माणाधीन गाँउ वा नगरस्तरीय सडकहरु

तालिका ८१: निर्माणाधीन गाँउ वा नगरस्तरीय सडकहरुको विवरण

सडकको किसिम	अनुमानित लम्बाई कि.मि.	सडकको औसत मि.	सडक को किसिम	अनुमानित लम्बाई कि.मि.
कालो पत्रे	९	७	कालो पत्रे	९
ग्राभेल	३५	३.६५	ग्राभेल	३५
कच्ची तथा धुलो	२०	४	कच्ची	२०
जम्मा	६४	५		६४

स्रोत : झापा गाउँपालिका को कार्यालय २०७६।७७

७.१.४ टाढाको बस्तिबाट सम्बन्धित गाउँपालिकाको केन्द्र पुग्न लाग्ने अनुमानित समय

तालिका ८२: टाढाको बस्तिबाट सम्बन्धित गाउँपालिकाको केन्द्र पुग्न लाग्ने अनुमानित समय

वडा नं.	दुरी(कि.मि.)	वडाकेन्द्र देखि गा.पा. सम्म जान लाग्ने समय	
		पैदल लाग्ने समय मिनेटमा	गाडीमा लाग्ने समय मिनेटमा
१	४	४५	१०
२	४	४५	७
३	३०० मी.	५	
४	३		
५	३	७०	१७
६	३	६०	१५
७	५	३०	१०

स्रोत : झापा गाउँपालिका को कार्यालय २०७६।७७

७.२ विद्युत तथा वैकल्पिक उर्जा

७.२.१ इन्धन उपयोग विवरण (खाना पकाउने इन्धनको आधारमा घरपरिवारको विवरण)

तालिका ८३: इन्धन उपयोग आधारमा वडागत घरधुरी विवरण

वडा नं.	दाउरा	सिलिन्डर ग्याँस	बायो ग्याँस	गुँइठा	राष्ट्रिय प्रसारण बिधुत	मट्टितेल	जम्मा
१	८८०	९२	१०	८१	१	३	१०६७
२	९८१	१०९	३५	५			११३०
३	१,०२४	२०४	३९	८४		२	१३५३
४	८२५	५३	२९	१६४	१	१	१०७३
५	८८४	३३	९	२१०		३	११३९
६	५९६	४१४	२१८		१	१	१२३०
७	७१५	१४५	१३२	३८			१०३०
जम्मा	५,९०५	१,०५०	४७२	५८२	३	१०	८,०२२

स्रोत : झापा गाउँपालिका पार्श्वचित्र निर्माण सर्वेक्षण २०७६।७७

७.२.२ बत्ति बाल्ने इन्धनको प्रयोगको आधारमा घरपरिवारको विवरण

तालिका ८४: बत्ति बाल्ने इन्धनको प्रयोगको आधारमा वडागत घरधुरी विवरण

वडा नं.	राष्ट्रिय प्रसारण बिधुत	सोलार इनर्जी	मट्टितेल	बायो ग्याँस	जम्मा
१	८९९	४२	१२६		१,०६७
२	१,०७९	९	४१	१	१,१३०

वडा नं.	राष्ट्रिय प्रसारण बिधुत	सोलार इनर्जी	मट्टीतेल	बायो ग्याँस	जम्मा
३	१,२७५	२५	५३		१,३५३
४	९७८	३१	६२	२	१,०७३
५	१,००२	१०	१२७		१,१३९
६	१,१७३	७	५०		१,२३०
७	९९०	१७	२३		१,०३०
जम्मा	७,३९६	१४१	४८२	३	८,०२२

स्रोत : झापा गाउँपालिका पार्श्वचित्र निर्माण सर्वेक्षण २०७६।७७

७.२.३ जलविद्युत, सौर्य उर्जाबाट विद्युत उत्पादन विवरण

तालिका ८५: जलविद्युत, सौर्य उर्जाबाट लाभान्वित हुने घरधुरी संख्या

क्र.सं.	विद्युतसौर्य उर्जा आयोजनाको नाम	क्षमता कि.वा.	वडा नं.	लाभान्वित घरधुरी संख्या
१	केन्द्रीय प्रसारण		६	२९३२

स्रोत : झापा गाउँपालिका को कार्यालय २०७६।७७

७.३ सञ्चार तथा प्रविधि

७.३.१ हुलाक तथा पत्रपत्रिका सम्बन्धी विवरण

तालिका ८६: झापा गाउँपालिकामा रहेका हुलाक कार्यालय सम्बन्धी विवरण

नाम	स्थान	वडा नं.	सम्पर्क नं.
शरणामति अतिरिक्त हुलाक	झापा	६	९८१७०७८९८२
अतिरिक्त हुलाक	कामाटोली	७	

स्रोत : झापा गाउँपालिका को कार्यालय २०७६।७७

७.३.२ आधुनिक सुविधामा पहुँच सम्बन्धी विवरण

तालिका ८७: आधुनिक सुविधामा पहुँच सम्बन्धी वडागत विवरण

वडा नं.	मोवाईल	टेलिभिजन	कम्प्युटर	फ्रिज	वासिड मेसिन	रेडियो
१	१,००८	३४५	१०	१३	१	६९
२	१,०६४	६१८	५५	३	३	१२६
३	१,१७७	७१२	१६	६		३८६
४	१,०३३	२४५	११	१२		६५
५	१,०९०	४८७	२६	१४८		६८
६	१,१८३	७९५	६७	६०	१	२१०
७	१,००५	६२५	१६	२४२		१२३

वडा नं.	मोवाईल	टेलिभिजन	कम्प्युटर	फ्रिज	वासिड मेसिन	रेडियो
जम्मा	७,५६०	३,८२७	२०१		५	१,०४७

स्रोत : झापा गाउँपालिका पार्श्वचित्र निर्माण सर्वेक्षण २०७६।७७

७.४ आवास तथा भवन

७.४.१ गाउँपालिका अन्तर्गतका सरकारी भवन सम्बन्धी विवरण

तालिका ८८: गाउँपालिका अन्तर्गतका सरकारी भवन सम्बन्धी विवरण

क्र.सं.	सामुदायिक भवनहरूका नाम	वडा नं.	टोलको नाम	हालको उपयोग
१	सामुदायीक भवन	२	झापा बजार	वडा कार्यालय वाड न. १ र २ विभिन्न संघ संस्थाहरू

स्रोत : झापा गाउँपालिका को कार्यालय २०७६।७७

७.४.२ शवदाहस्थल सम्बन्धी विवरण

तालिका ८९: गाउँपालिका अन्तर्गतका शवदाहस्थलहरूको विवरण

क्र.सं.	नाम	स्थान	वडा नं.
१	पितृदाह सस्कार	फुलबारी	३
२	कब्रस्थान (मसानघाट)	आम्टोली	४
३	मसानघाट (सन्थाल समुदाय)	आम्टोली	४
४	मसानघाट (टार्जन समुदाय)	आम्टोली	४
५	कब्रस्थान(मुस्लिम समुदाय)	नया वस्ती, चर्तागाछी, दोसाखी, भामटोली	४
६	मुस्लीमकवरी स्थान	पुरानो शरणामति	५
७	मुस्लीमकवरी स्थान	रूहिमारी	५
८	सन्थालको दाहसंस्कार स्थान	खातावस्ती	५
९	मलामी टहरो	तिनटोलीया	७
१०	मलामी टहरो	झागाटोली	७

स्रोत : झापा गाउँपालिका को कार्यालय २०७६।७७

७.४.३ विद्यमान सतह ढलको अवस्था

तालिका ९०: विद्यमान सतह ढलको अवस्था विवरण

सतह ढलको प्रकार	कि.मि.
हुम पाइप	३०० थान
पक्की स्ल्याब ढाकिएको	५२ थान
पक्की स्ल्याब नढाकिएको	१२ थान
जम्मा	३६४ थान

स्रोत : झापा गाउँपालिका को कार्यालय २०७६।७७

परिच्छेद ८: संस्थागत तथा सुशासन स्थिति

८.१ संगठनात्मक तथा मानव संसाधनको अवस्था

तालिका ११: झापा गाउँपालिकाको निर्वाचित जनप्रतिनिधिहरूको विवरण

नाम / थर	पद	कार्यलय	सम्पर्क नम्बर
जय नारायण शाह	अध्यक्ष	झापा गाउँपालिका	९८०६०७५६१६
कुन्ती देवी बुढाथोकी	उपाध्यक्ष	झापा गाउँपालिका	९८०६९४०१९७
श्री राज कुमार यादव	वडा अध्यक्ष	१ नम्बर वडा कार्यलय	९८०६०३५०३४
श्री सन्त बहादुर निरौला	वडा सदस्य		
श्री कृष्ण प्रसाद गणेश	वडा सदस्य		
श्री असमेरी खातुन	महिला वडा सदस्य		
श्री हरि माया वि.क.	दलित महिला सदस्य		
नेत्र बहादुर खड्का	वडा अध्यक्ष		२ नम्बर वडा कार्यलय
कृष्ण प्रसाद सिंह राजवंशी	वडा सदस्य	९८१७९७५७७५	
राज कुमार कोच	वडा सदस्य	९८०७९६६४७९	
मराङ्ग हस्दा	महिला वडा सदस्य	९८१७०५५६८७	
गिरिजा देवी परियार	दलित महिला सदस्य		
मोतीलाल गणेश	वडा अध्यक्ष	३ नम्बर वडा कार्यलय	९८१६०४१६५१
सपना वि.क.	दलित महिला सदस्य		९८०६०५३१५६
हरी प्रिया पोखरेल गणेश	जनजाती महिला सदस्य		९८०४९५०२८६
निजाकदिन मिया	वडा सदस्य		९८२४९९०११५
हेम नाथ गणेश	वडा सदस्य		९८०४९५४९७६
राजु भारती	वडा अध्यक्ष	४ नम्बर वडा कार्यलय	९८०४९८७३९३
तारा कर्माकार	दलित महिला सदस्य		९८१५९१९२२४
राजु मुखिया	वडा सदस्य		
नरेश प्रसाद चौधरी	वडा सदस्य		९८०६०१२८७०
रिता देवी भण्डारी पौडेल	महिला वडा सदस्य		९८१६९३५१५२
दिनेश प्रसाद राजवंशी	वडा अध्यक्ष	५ नम्बर वडा कार्यलय	९८०४९१५१३५
रत्न प्रसाद दुलाल	वडा सदस्य		९८१६९१४५६७
विजय प्रसाद राजवंशी	वडा सदस्य		९८१४९९२४९१
लक्ष्मी देवी गणेश	महिला वडा सदस्य		९८०७९११०५७
देवकी मण्डल राजवंशी	दलित महिला सदस्य		९८१७९९७७४६
भद्रुलाल गणेश	कार्यपालिका सदस्य		९८१७०५३८०५
श्री हरि बहादुर बानिया	वडा अध्यक्ष	६ नम्बर वडा	९८०८६२२३७१

नाम / थर	पद	कार्यलय	सम्पर्क नम्बर
श्री मोतिखर पोख्रेल	वडा सदस्य	कार्यलय	९८२४०४५६७८
श्री कुमार ओली	वडा सदस्य		९८०९४९३६५२
श्री हेमा राई	महिला वडा सदस्य		९८०४९९२६९३
श्री फूलकुमारी बि.क.	दलित महिला सदस्य		९८९४९७९४९५
नेत्र प्रसाद उप्रेती	वडा अध्यक्ष	७ नम्बर वडा कार्यलय	
इश्वर प्रसाद दाहाल	वडा सदस्य		
लोक बहादुर बस्नेत	वडा सदस्य		
फुल कुमारी आडदेम्बे	महिला वडा सदस्य		
अम्बिका वि.क.	दलित महिला सदस्य		

स्रोत : झापा गाउँपालिका को कार्यलय २०७६।७७

८.२ गाउँपालिका नागरिक सचेतना केन्द्र, नागरिक मञ्च र टोल विकास संस्था सम्बन्धी विवरण

तालिका ९२: गाउँपालिका टोल विकास संस्था सम्बन्धी विवरण

क्र.सं.	टोलविकास संस्थाको नाम	वडा नं.	सम्पर्क ब्यक्ति	सम्पर्क नं.
१	पन्थापाडा सामुदायिक कृषि	५	सिमल टुडु	९८०४९७३४७३
२	रानी वन पार्क	६	रानीवन उपभोक्ता समिति	

स्रोत : झापा गाउँपालिका को कार्यलय २०७६।७७

८.४ ऐन, नीति, नियम र कार्यप्रणाली

८.४.१ गाउँपालिका स्वीकृत ऐन, नीति, नियम, निर्देशिका तथा मापदण्डहरू

तालिका ९३: गाउँपालिका स्वीकृत ऐन, नीति, नियम, निर्देशिका सम्बन्धी विवरण

शिर्षक	आर्थिक वर्ष
संस्था दर्ता तथा नवीकरण सम्बन्धि कार्यविधि - २०७६	७६/७७
आर्थिक सहायता (वितरण तथा व्यवस्थापन) कार्यविधि, २०७६	७६/७७
बिनियोजन ऐन, २०७६	७६/७७
आर्थिक ऐन, २०७६	७६/७७
झापा गाउँपालिकामा करारमा प्राविधिक कर्मचारी व्यवस्थापन गर्ने सम्बन्धी कार्यविधि, २०७६	७५/७६

८.४.२ गाउँपालिका कार्यलयमा कार्यरत कर्मचारी

तालिका ९४: झापा गाउँपालिका कार्यलयमा कार्यरत कर्मचारीहरूको विवरण

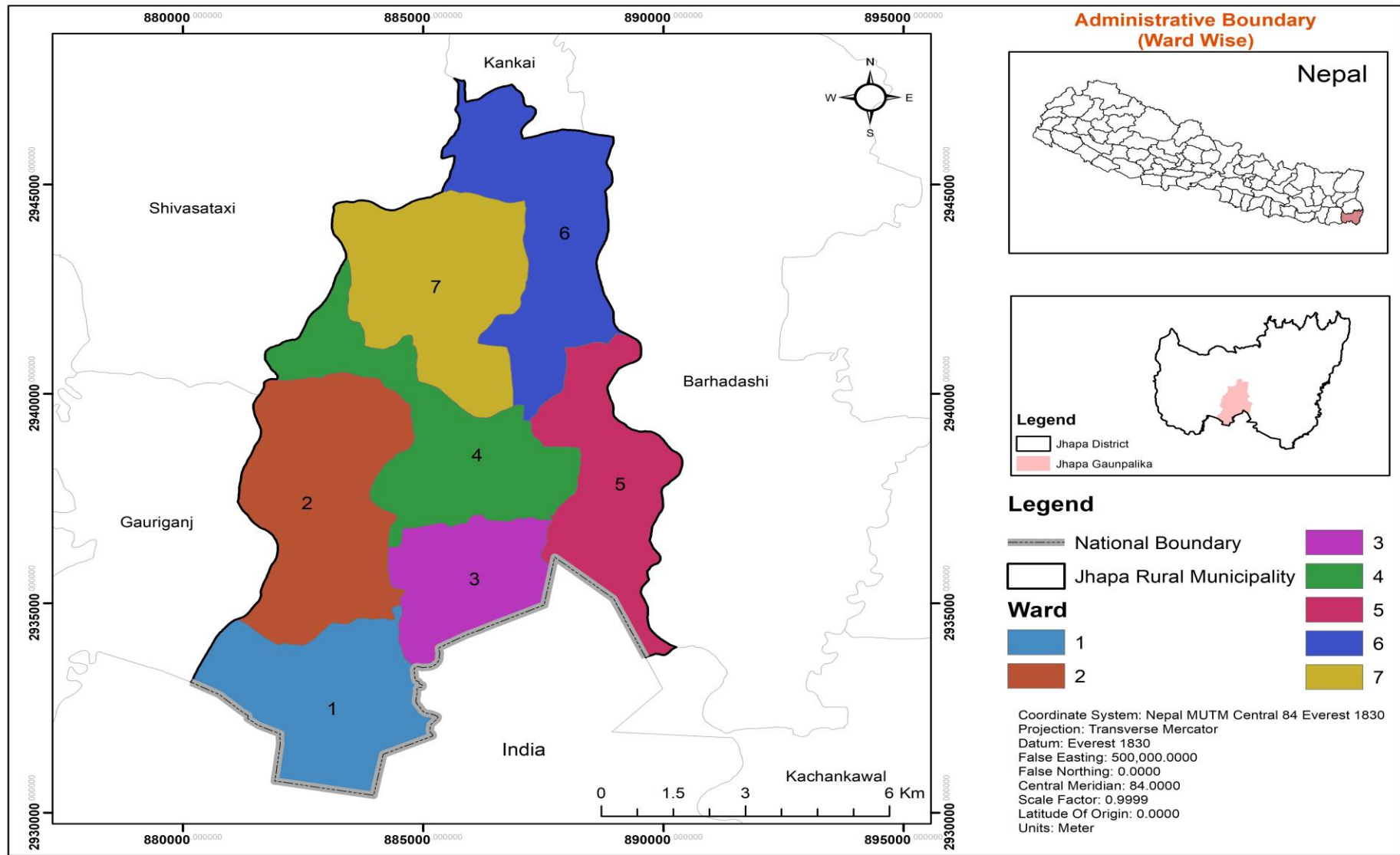
क्र.सं.	नाम/ थर	पद	शाखा	ई-मेल	फोन नं.
१	जीवन निरौला	प्रमुख प्रशासकिय अधिकृत		niraulajiwani@gmail.com	९८५२६३०९००
२	लक्ष्मी खतिवडा	लेखा अधिकृत	आर्थिक प्रशासन शाखा	acc.jhapamun@gmail.com	९८४२६८३३५६
३	गौरव संग्रौला	सूचना तथा संचार प्रविधि अधिकृत	सूचना प्रविधि शाखा	ito.jhapamun@gmail.com	९८५२६४०९००
४	ई. अभिशोक दास	इन्जिनियर	योजना तथा प्राविधिक शाखा	avismidas@gmail.com	९८४२७८९०२७
५	बिमश राई	इन्जिनियर	प्राविधिक शाखा	rai.bimash99@gmail.com	९८४४६५९७१७
६	हिमाल मिश्र	शाखा अधिकृत	प्रशासन शाखा प्रमुख	himalmishra2043@gmail.com	९८४१८३३८२३
७	लक्ष्मण विश्वकर्मा	स्वास्थ्य संयोजक			९८०७३५०९००
८	दिपेन्द्र न्यौपाने	स.क.अ.	प्रशासन	dependraneupane73@gmail.com	९८१४९५४४७१
९	प्रेम प्रसाद न्यौपाने	स्वास्थ्य सह-संयोजक			९८५२६८२११०
१०	महेश बराल	लेखापाल	आर्थिक प्रशासन शाखा	acc.jhapamun@gmail.com	९८४४६३३३९७
११	पूर्णचन्द्र मैनाली	सहायक पाचौ (प्रशासन)	प्रशासन शाखा	pra.jhapamun@gmail.com	९८२५९३६६०४
१२	सुनिता सुबेदी	सहायक पाचौ (प्रशासन)		mbj.jhapamun@gmail.com	९८६२३७३१४३
१३	रामजी अधिकारी	ना.सु	योजना		९८१७९३५५५०
१४	प्रतिमा रिमाल	सहायक चौथो (प्रशासन)	वडा सचिब, वडा नं ३		९८४४६६३७१७
१५	चन्द्रमणि तिमिसिना	आ.ले.प.	लेखा शाखा	tax.jhapamun@gmail.com	९८१६०५८००५
१६	रोहित कर्ण	MIS Operator	सामाजिक सुरक्षा शाखा	mis.jhapamun@gmail.com	९८१४०९१०३४
१७	फेसिस पाण्डे	सव इन्जिनियर	योजना	phesispandey39@gmail.com	९८११०७२४६१
१८	बिशाल कडेल	फिल्ड सहायक	सामाजिक सुरक्षा शाखा	mis.jhapamun@gmail.com	९८२५९१५७०६

क्र.सं.	नाम/ थर	पद	शाखा	ई-मेल	फोन नं.
१९	विज्ञान चम्लागाई	सव इन्जिनियर	योजना	bigyanchamlagain8@gmail.com	९८१९१००२७७
२०	सन्तोष कुमार चौधरी	सव इन्जिनियर	घर नक्सा	santosh57636@gmail.com	९८५२०३११२६
२१	खड्ग प्रसाद खरेल	श्रोत व्यक्ति (शिक्षा)	शिक्षा		९८०४९०९०७०
२२	भवकृष्ण न्यौपाने	ना.सु	वडा सचिब (५ र ६)		९८५२८५५९७८
२३	तेज प्रसाद अधिकारी	ना.सु	वडा सचिब (७)		९८४३५२१७४१
२४	प्रतिक भट्टराई	खरिदार	वडा सचिब (वडा ४)		९८४४६०६९८९
२५	निशान आचार्य	स.क.अ.	शिक्षा	nishanacharya02@gmail.com	९८१५९१८४८४
२६	सैलेन्द्र उप्रेती	सव ओभरसियर	योजना		९८१६०७१११२
२७	जयराम ताम्ली	सव ओभरसियर	वडा ६		९८०६०३५१६६
२८	नारायण चम्लागाई	सव ओभरसियर	वडा सचिब (१ र २)		९८०४९०३५५२
२९	एकनाथ गणेश	स.क.अ.	वडा ४		९८१६९१५४८७
३०	रिता देवी बर्देवा	ना.प्रा.स.	कृषि		९८१६९५०५५८
३१	लिलानाथ रिजाल	ब. मुखिया	वडा १ र २		९८०६०९७५३२
३२	शुभाष गणेश	प्रशासन सहायक	वडा ३		९८१७००८१८६
३३	रण बहादुर राई	प्रशासन सहायक	वडा ६		९८१५९५९४२९
३४	रन्जीत मल्लिक	का.स.			९८१६९०४४२८
३५	लक्ष्मी राजवंशी	का.स.			९८१५०७९९६१
३६	टिकाराम दाहाल	प्रशासन सहायक	वडा ५		९८०४९१८६०८
३७	राजेश कुमार राजवंशी	प्रशासन सहायक	वडा ५		९८१३८९१८३९
३८	निकाश रिजाल	प्रशासन सहायक	वडा ७		९८१५९६४४९५

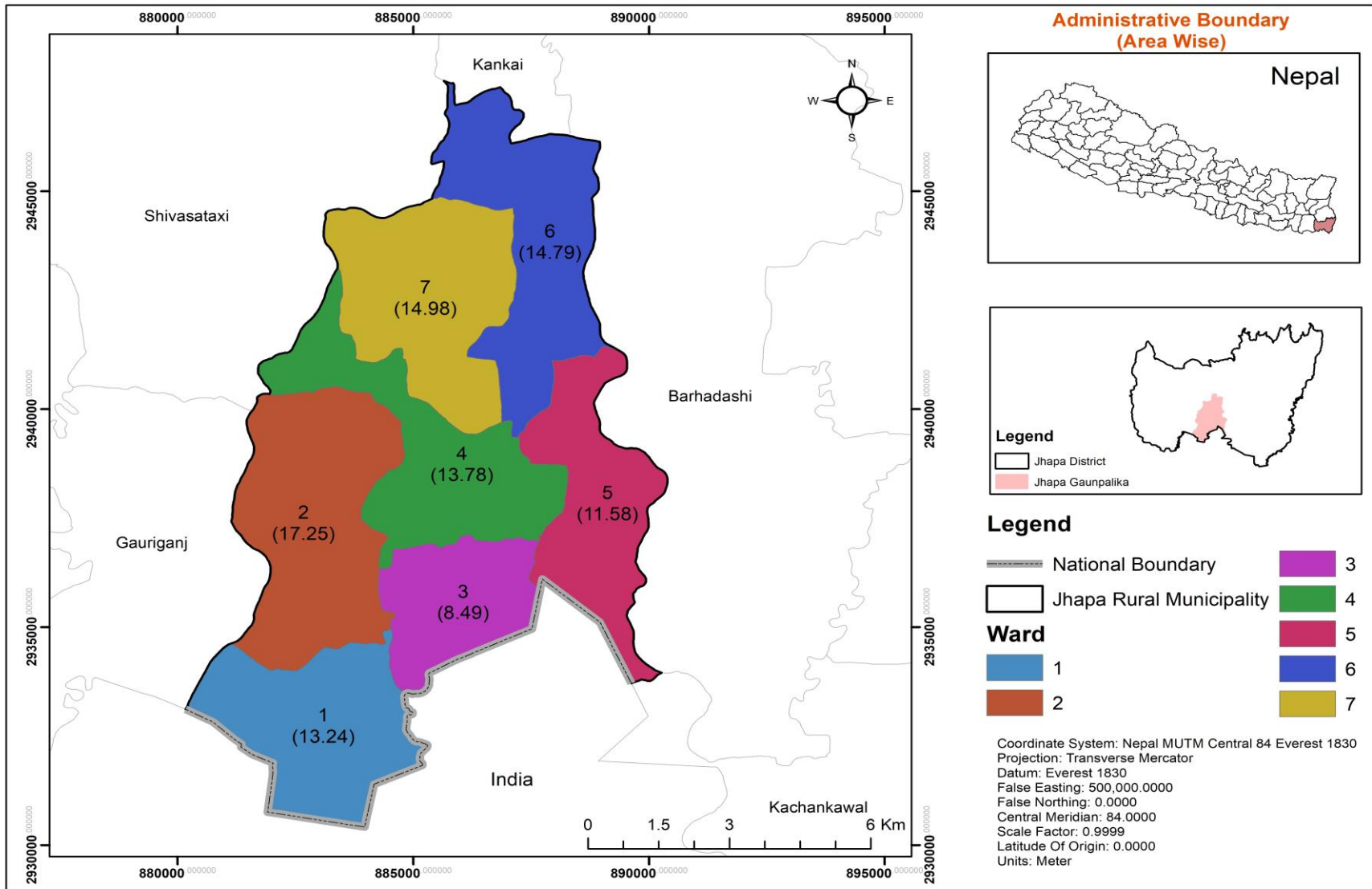
क्र.सं.	नाम/ थर	पद	शाखा	ई-मेल	फोन नं.
३९	कल्पना उप्रेती गणेश	का.स.	वडा ४		९८१०४९७७५५
४०	शिला देवी मल्लिक	का.स.	वडा १ र २		
४१	संगीता मिश्र	का.स.	वडा १ र २		९८०६०२९०३२
४२	भक्ति राई	का.स.	वडा ३		९८१६९३४१६५
४३	बालिका घिमिरे तामांग	का.स.	वडा ३		९८०६०९९९२२
४४	कृष्ण प्रसाद थपलिया	का.स.	वडा ६		९८०४९०३६१६
४५	तेज बहादुर कटवाल	का.स.	वडा ७		९८०४९२३९२३

स्रोत : झापा गाउँपालिका को कार्यालय २०७६।७७

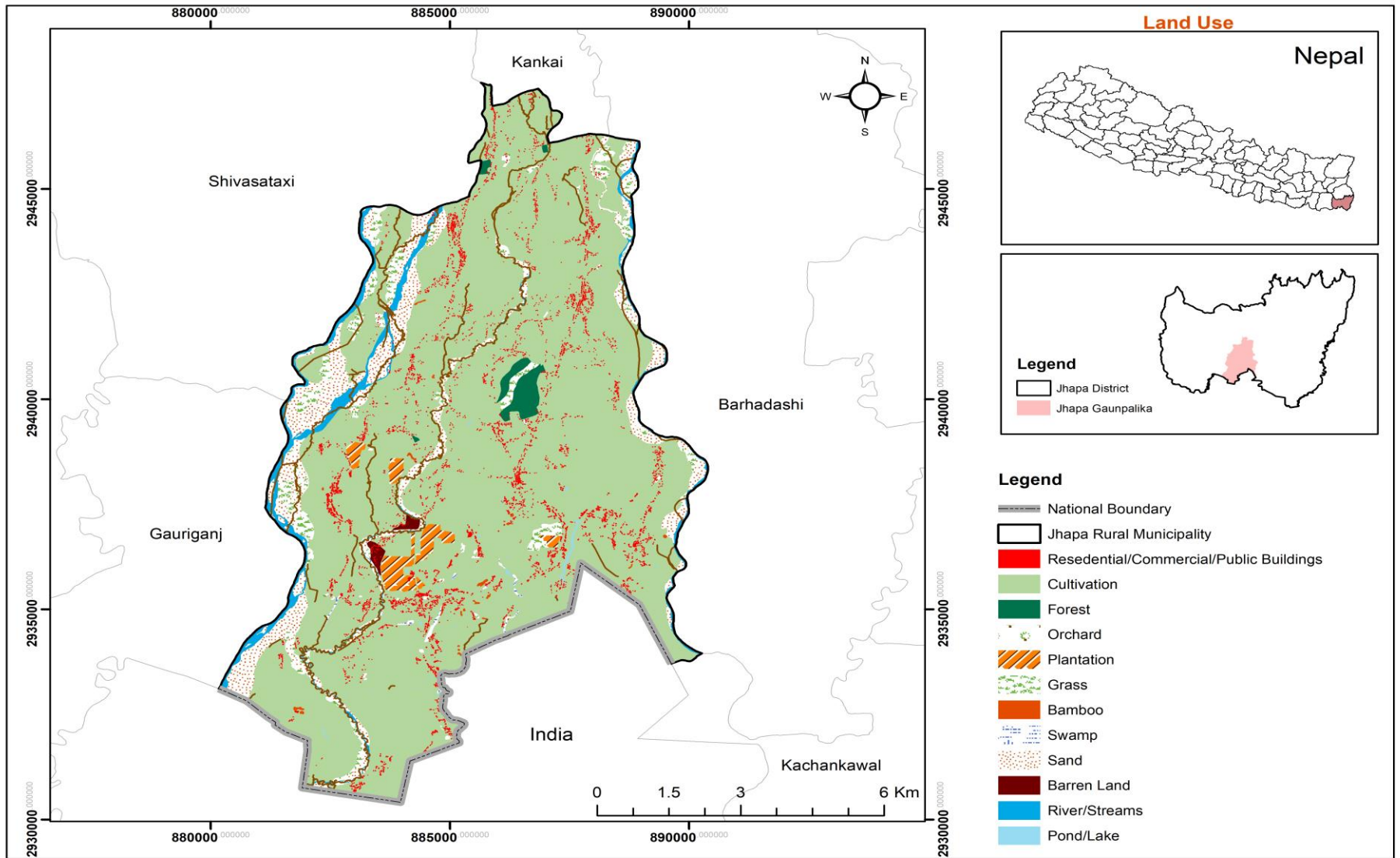
झापा गाउँपालिकाको स्रोत नक्साहरु



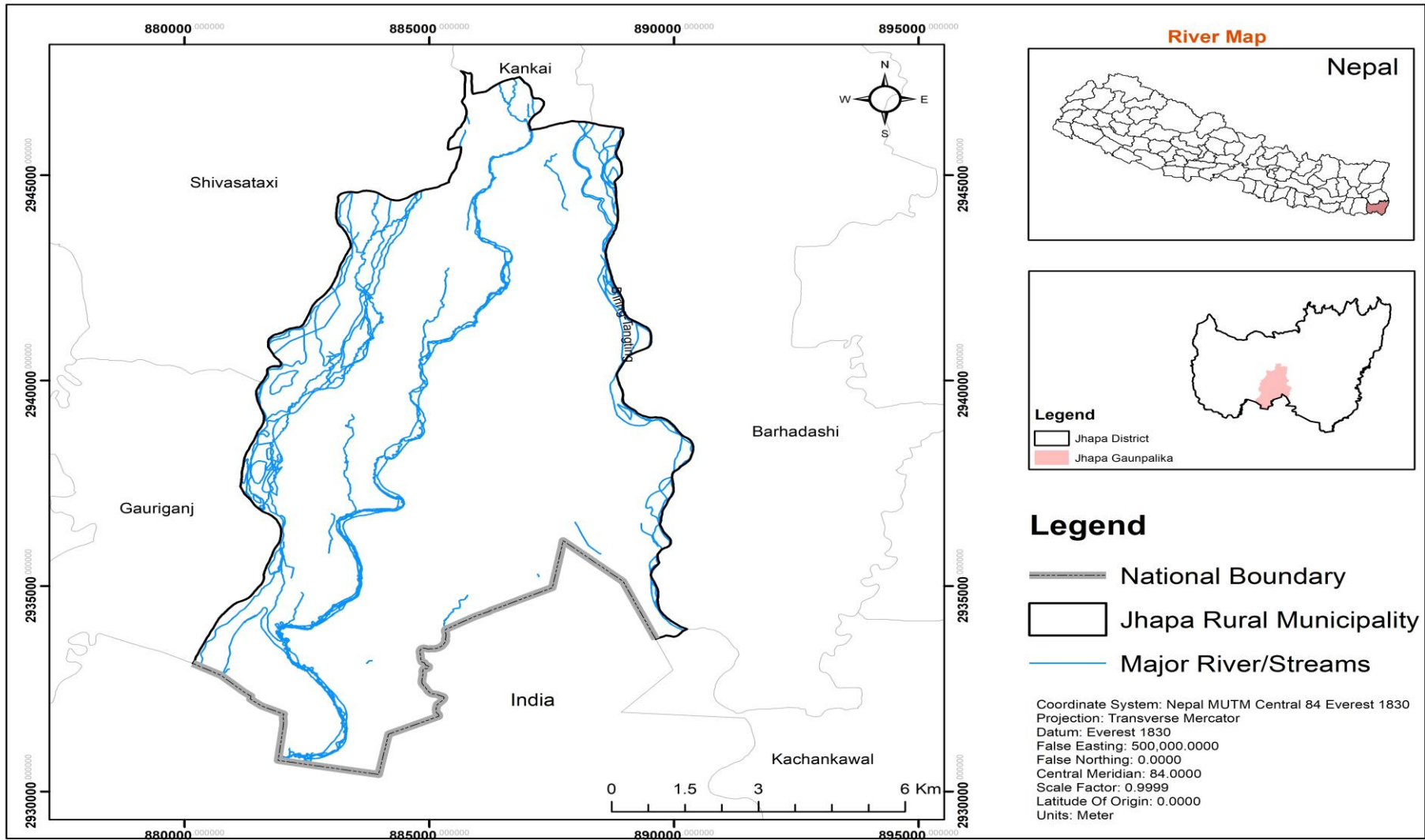
चित्र २६: झापा गाउँपालिकाको वडा विभाजन



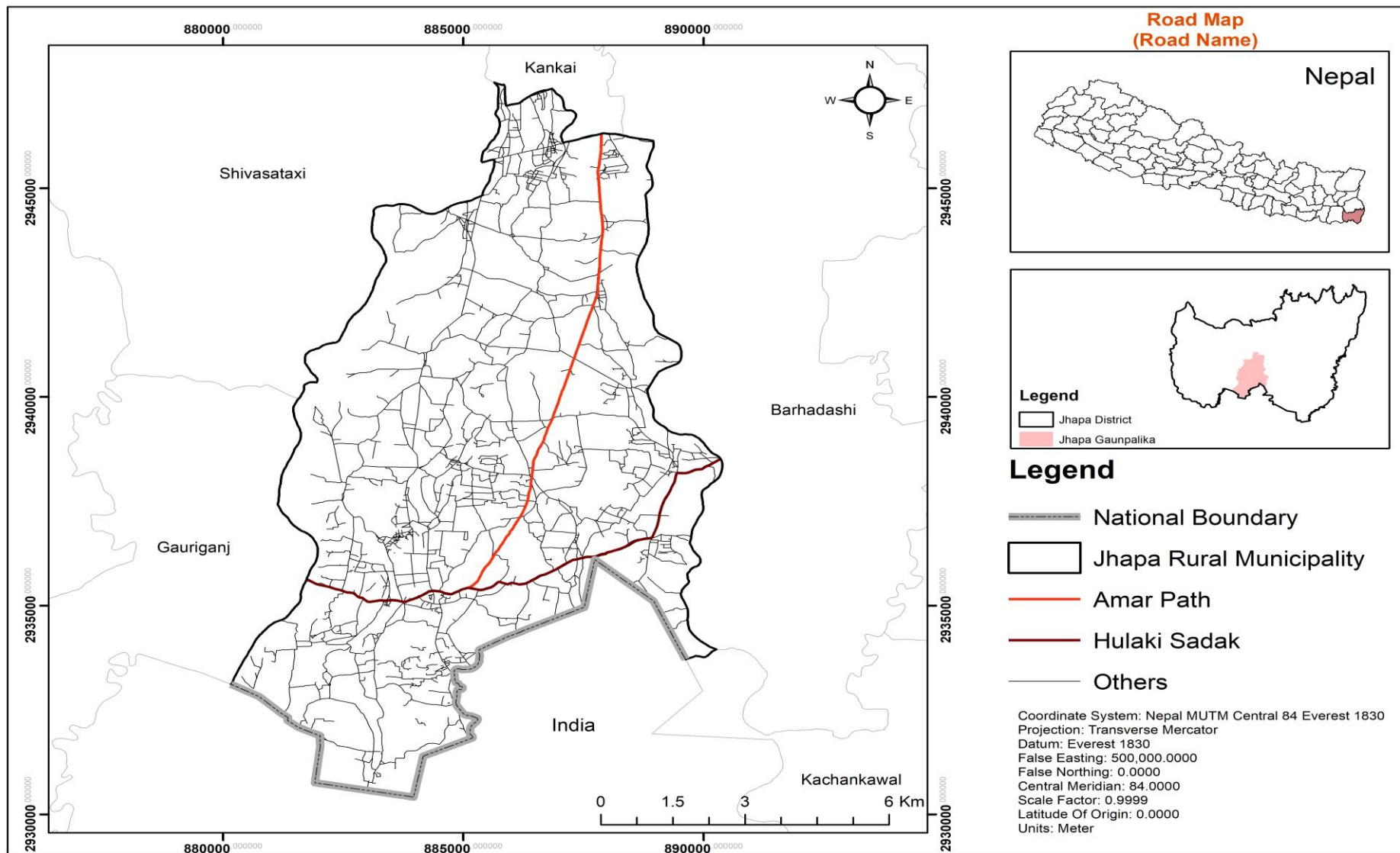
चित्र २७: झापा गाउँपालिकाको प्रशासनिक सिमांकन



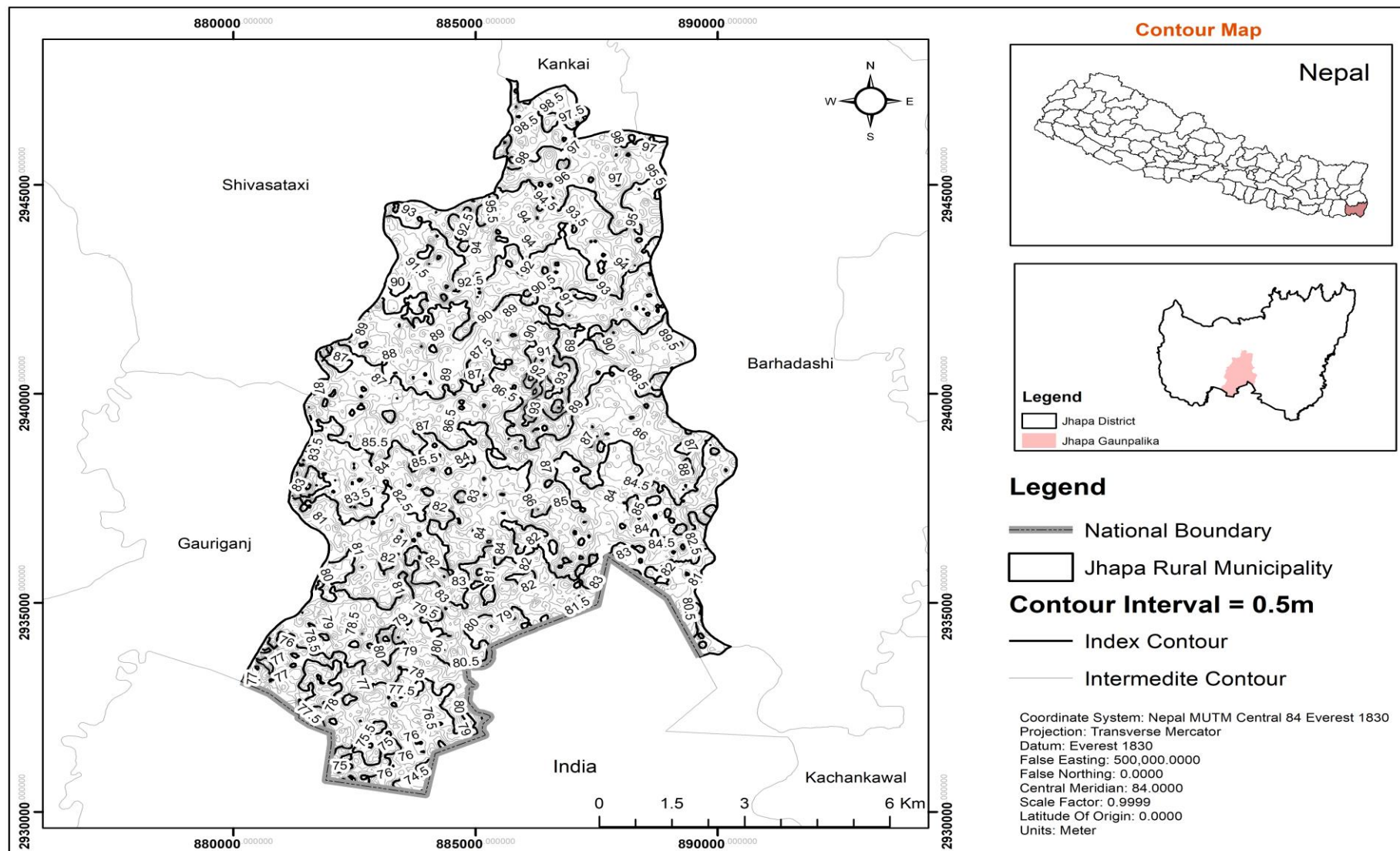
चित्र २८: भू-उपयोगका आधारमा गाउँपालिकाको नक्सा



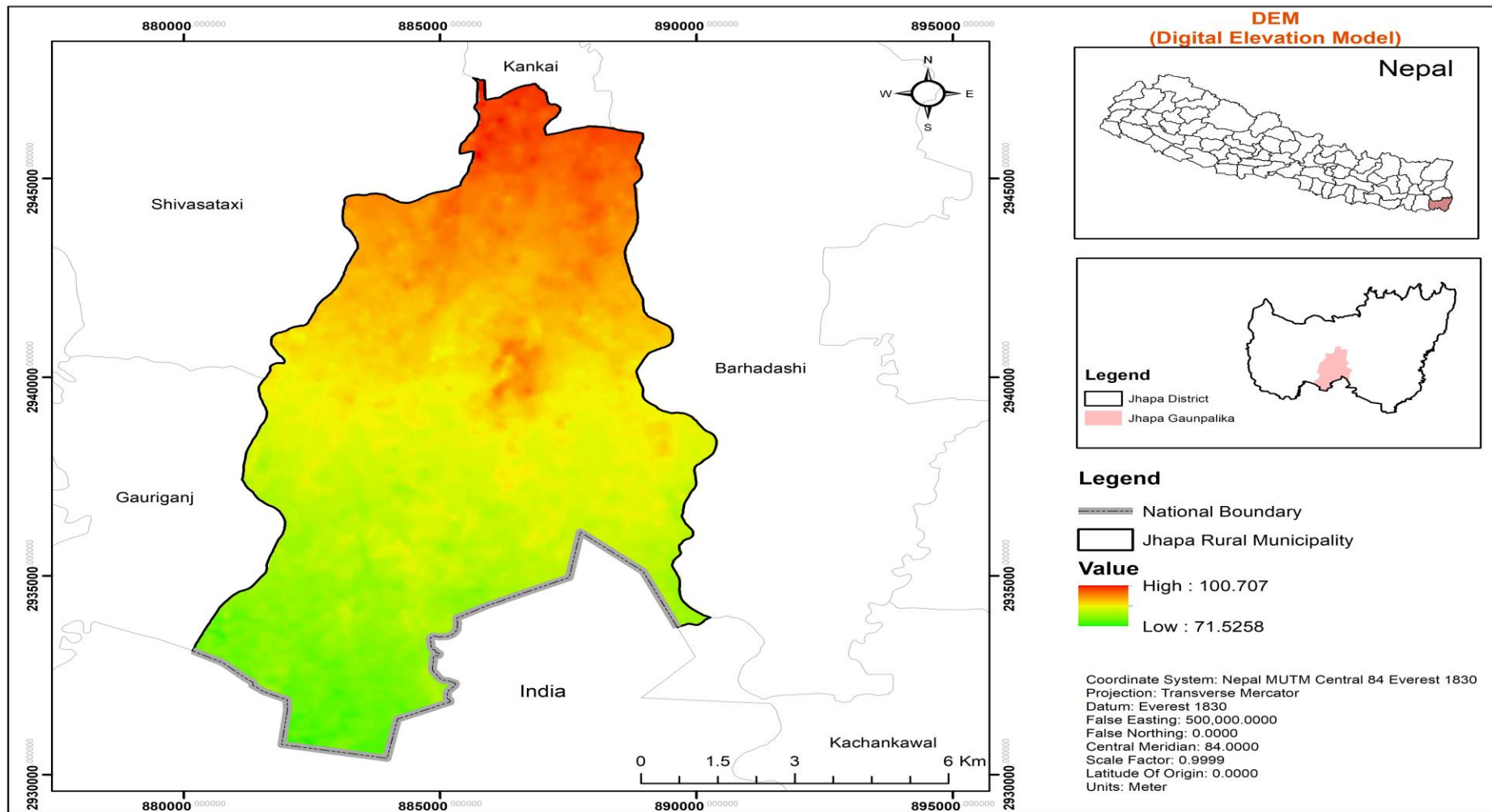
चित्र २९: झापा गाउँपालिकाका प्रमुख नदीहरु



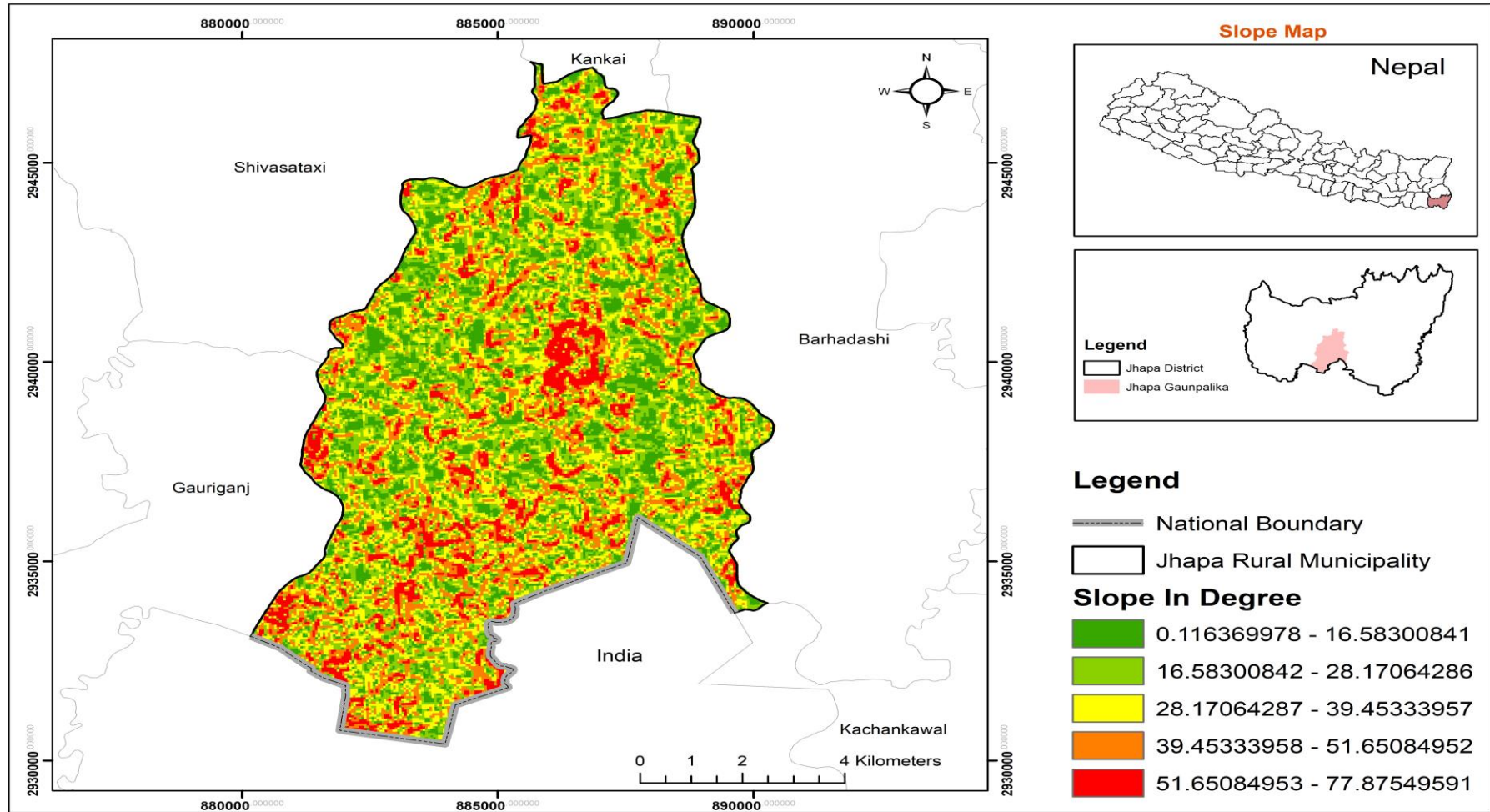
चित्र ३०: झापा गाउँपालिकाको सडक संजाल



चित्र ३१: झापा गाउँपालिकाको कन्टोर नक्शा (Contour Map)



चित्र ३२: झापा गाउँपालिकाको उचाई विवरण (DEM)



चित्र ३३: झापा गाउँपालिकाको भिरालोपनको विवरण (Slope Map)

सन्दर्भ सामाग्री

१. राष्ट्रिय जनसंख्या तथा घरधुरी सर्भेक्षण, २०६८, केन्द्रीय तथ्यांक विभाग
२. झापा गाउँपालिकाको वार्षिक विकास योजना, आ.व. २०७४/७५, ७५/७६
३. झापा गाउँपालिका को वेब साइट <http://Jhapamun.gov.np>
४. संघिय मामिला तथा सामान्य प्रशासन मन्त्रालयको वेबसाइट www.mofald.gov.np